

Cyklotrek okolím Mělníka 24. září 2005 - stanoviště


Skupina č.

Na mapě jsou označena místa ze sloupce "Měřeno od"; teprve od tohoto místa je nutné se vydat uvedeným azimutem a odhadnout vzdálenost uvedenou v metrech.

Do sloupce "Kontr. číslo" запиšte číslo nalezené na stanovišti; do sloupce "Poř." můžete zapsat pořadí, ve kterém jste stanoviště navštívili



Za projetí všech stanovišť označených "V" je navíc přičtena **výšková prémie +3 body**, za projetí všech stanovišť označených "J" je přičtena **jeskynní prémie +3 body!**

Konec závodu je v **17:00**, opozdílům po 17:00 za každých započatých 10 minut odečteme 1 trestný bod

 Na stanovištích označených kalíškem lze doplnit pramenitou vodu, na mnoha místech námi neoznačených, která jistě najdete sami, pak i jiné nápoje.

V případě totálního zabloudění můžete volat o pomoc: 604 846 436 (Karel Rys) nebo 606 893 845 (Tomáš Michl); v případech horších 155 (rychlá záchranná služba).



| Č. | Pr. | Kontr. číslo | Poř. | B. | Název stanoviště | Měřeno od | Azi- mut | Vzdál. (m) | Poznámka | m n. m. |
|---|-----|--------------|------|----|---------------------------------------|---|-------------|---------------|--|------------|
| 1 | V | | | 2 | Střezivojice - lípa | Takřka památná velká lípa na severním konci obce | 30 | 72 | Pařez u Krista | 391 |
| <i>Ves připomínaná r. 1402. Několik lidových roubených staveb, vesnická památková zóna.</i> | | | | | | | | | | |
| 2 | | | | 1 | Posed u "sjezdovky" | Bezvýznamný posed u mýtiny nedaleko cesty | - | - | 40 cm nad zemí | 276 |
| 3 | | | | 2 | Střezivojický důl | Rozcestník "Střezivojický důl" | 15 | 25 | Velký dub s ptačí budkou č. p. "A19" | 297 |
| 4 | V | | | 4 | Zkamenělý zámek | Vyhledka na úplném konci zelené značky | - | - | Borovice na vyhlídce, konec zelené zn. | 372 |
| <i>Skalní vyhlídka. Dříve skalní hrádek a jeskyně, jejíž strop se zřítíl.</i> | | | | | | | | | | |
| 5 | | | | 2 | Konrádov - pramen |  Studánka s pramenem | 320 | 11 | Velká lípa | 286 |
| <i>Ves Konrádov založena hrabětem Konrádem Matyášem Sparrem kolem r. 1700. Roubené a zděné domy.</i> | | | | | | | | | | |
| 6 | | | | 3 | Dobřeň - reliéf Ukřižovaného | Ukřižovaný u silnice | 70 | 12 | Bříza | 373 |
| <i>Ves připomínaná r. 1402 s roubenými domy a statky s barokními branami. Několik památných lip malolistých, nejstarší kolem 300 let. Reliéf Ukřižovaného z 2. pol. 17. století.</i> | | | | | | | | | | |
| 7 | | | | 4 | Rybník U vrby | Břeh rybníka | voda | 15 | Mnohokmen nedaleko břehu | 260 |
| 8 | | | | 3 | Svatý Jan Nepomucký u Chudolaz | Svatý na mostě | 310 | 15 | Olše | 200 |
| <i>Socha svatého Jana Nepomuckého na mostku, podle novodobé tradice patron řidičů - takže vězte, že řidiči troubí nejspíše na sochu, ne na vás.</i> | | | | | | | | | | |
| 9 | J | | | 2 | Převis Hradkov / Maštale | Velký převis (22 m široký) na konci údolí | - | - | Konec klád na jižní straně, 30 cm od skály | |
| 10 | V | | | 3 | Království - jeden z bunkrů | Bunkr VEČ 9196 | 80 | 12 | Bříza | 295 |
| <i>Království - rozsáhlý zalesněný hřeben. Výskyt pískomilných druhů rostlin a lýkovec. Četné pozůstatky předválečného opevnění ze 30. let 20. stol.</i> | | | | | | | | | | |
| 11 | | | | 1 | Rozcestí Tři koně u Jestřebic | Rozcestník (kupodivu nazvaný "Šemánovický důl") | 330 | 20 | Bříza | |
| 12 | | | | 1 | Studánka u Hradkova | Nenápadná stará studánka s kamennou střechou | 70 | 19 | Bříza | |
| 13 | | | | 1 | Vojtěchov - studánka u Habešů |  Studánka na jihozápadním kraji Vojtěchova | 140 | 11 | 2 m nad zemí | 231 |
| <i>Obec Vojtěchov vznikla na příkaz rytíře Benedy v 18. stol., tvořil ji vesměs roubená stavení. Nedaleký pramen Stříbrník (u Pivovarského rybníka) slouží jako zdroj pitné vody.</i> | | | | | | | | | | |
| 14 | J+V | | | 2 | Kostelíček | Konec žluté odbočky na Kostelíčku, <u>úplně nahoře</u> (borovice s cedulí) | 15 | 11 | Buk, 3 m nad zemí | 346 |
| <i>Skalní ostroh nad Šemánovickým dolem s průchodnou jeskyní, částečně uměle přitesanou. Úkryt nekatolíků z doby protireformace.</i> | | | | | | | | | | |
| 15 | | | | 2 | Apatyka | Informační tabule "Rokle Apatyka" | 180 | 55 | Vlevo, 3 m nad zemí nad průchodem mezi dvěma skalami | 234 |
| <i>Kromě různých druhů mechu se zde vyskytují i plavuně. Teplota v roklí bývá v létě o poznání nižší než v okolí a na jaře se zde dlouho drží sníh.</i> | | | | | | | | | | |

| Č. | Pr. | Kontr. číslo | Poř. B. | Název stanoviště | Měřeno od | Azi- mut | Vzdál. (m) | Poznámka | m n. m. |
|--|-----|--------------|---------|---------------------------------------|---|-------------|---------------|--|------------|
| 16 | J | | 3 | Skála s "tunýlkem" nedaleko Mordlochu | Rozcestník nedaleko Mordlochu | 318 | 151 | Strom na skále, skrz kterou vede asi 10 m dlouhý tunýlek; lze nalézt i tak, že od rozcestníku azimutem 293° ujdeme po cestě 153 m a poté pěšinkou doprava azimutem 38° ujdeme 66 m | 237 |
| <i>Nedaleký Mordloch (na odbočce turistické značky) - pověstmi opředený pískovcový převis, uměle rozšířený v jeskyňku. Lze komfortně přespát... Sedm chlebů - pískovcová skalka u Mordlochu, připomínající svým tvarem na sobě položené bochníky chleba.</i> | | | | | | | | | |
| 17 | J+V | | 3 | Nedamy | Nedamy - vyhlídka na Kokořín na konci zelené odbočky. Dub na plošince, která je nejbliže ke Kokořínu. | | | | 281 |
| <i>Dvě jeskyně neznámého původu. Uměle rozšířeny za třicetileté války místními obyvateli ukrývajících se zde před drancujícími Švédy. Z vrcholu skály pěkný výhled na hrad Kokořín.</i> | | | | | | | | | |
| 18 | J | | 2 | Rozbořenka | Rozbořenka je asi 30 m od cesty, špatně viditelná. Číslo je umístěno na trůnu. | | | | 246 |
| 19 | J | | 1 | Žabí skála, Žabí jeskyně | Žabí jeskyně | 120 | - | Nejseverněji rostoucí velká borovice na skále nad jeskyní, 2,5 m nad patou kmene | 231 |
| 20 | J | | 3 | Sluneční jeskyně | Jeskyně (převis) se nachází na pravé straně údolí, asi 410 m od závory na začátku údolí (jeskyni hledejte tam, kde údolí přestává být průjezdné). Jeskyně je zhruba 25 m nade dnem údolí. Číslo je na konci klády, která brání spáčům ve skutálení se do údolí. Na některých mapách je jeskyně zakreslena na špatné straně! | | | | |
| 21 | | | 1 | Kaple Maří Magdaleny | Vchod kapličky | 320 | 18 | Dub | 228 |
| <i>Jeskyňka / kaplička vytesaná ve 40. letech 19. století sochařem Václavem Levým.</i> | | | | | | | | | |
| 22 | | | 1 | Ladčín pramen | Lávka u výtoku (přepadu) vody ze studánky | - | - | Lávka | 224 |
| 23 | | | 2 | Vysoká | Rozcestník u autobusové zastávky | 100 | 10 | Lípa, 1,8 m nad zemí | 316 |
| 24 | | | 2 | Skalní byt u Harasova | Číslo je ve skalní štěrbině za komínem, ke kterému se dá vylézt po velmi vratkém kovovém žebříku 2 m od Krista. Buďte opatrní, žebřík zatěžujte rozumně, komínem nelomcujte, domorodé obyvatelstvo neprovokujte... | | | | 226 |
| <i>Harasov - na skále nad výpustí tůně stával hrádek, postavený snad kolem r. 1420. Zde připomínán pověstmi opředený Krvomlýň. Jediným zbytkem hrádku jsou valy a příkopy nad skalním obydlím z pozdější doby. Na jižní stěně při žluté značce vytesány před 2. sv. válkou dva kruhové symboly.</i> | | | | | | | | | |
| 25 | | | 2 | Liběchov - hrobka ("kaplička") | Vchodová vrata | 60 | 27 | Torzo lípy | 217 |
| <i>Liběchov: Zámek stojí na místě původní tvrze ze 14. stol., obklopené vodním příkopem. V 2. pol. 16. stol. byla tvrz renesančně přestavěna. Počátkem 18. stol. ji nechal Jan Jáchym Pacht z Rájova přestavět na letní sídlo. Pod vedením F. M. Kaňky dostal objekt barokní podobu. Na stěnách exteriéru i interiéru se objevují jemné štuky. Kostel sv. Havla při silnici je barokní z l. 1738-41, na severní straně kostela je hrobka Pachtů z Rájova s křížem (kolem r. 1800). Kostel/hrobka sv. Ducha nad obcí (naše stanoviště...) je též barokní, z r. 1654 (H. Villani), rozšířený a opravený koncem 18. a pak znovu v 19. stol., další oprava po zásahu bleskem v r. 1971. Z obce sem vede barokní křížová cesta z r. 1780. Výhled široko, daleko, hluboko...</i> | | | | | | | | | |
| 26 | J | | 2 | Štampach - skalní místnost | Skalní místnost u přepadu vody z rybníka | - | - | Štěrbiná ve stropě | 208 |
| 27 | V | | 2 | Mefistoteles | Vrcholek skály Mefistoteles (skála, která se nachází nejbliže k můstku k silnici) | - | - | Suchý pahýl (borovice). Lezte opatrně, nahoru to jde dobře, dolů o něco hůř! | 224 |
| 28 | | | 1 | Na skalkách - u vodárny | Střed vrat | 330 | 50 | Velký akát | 233 |
| 29 | | | 2 | Skalní byt - Lhotka | Skalní byt - branka plotu | 180 | 55 | Bříza vedle lísky u cesty | 219 |
| 30 | | | 1 | Zpustlý park u hotelu Ludmila | Bazén v parku, na zelené značce | 190 | 50 | Asi 6 m vysoký mohutný pahýl; číslo je 1,90 m nad zemí | 193 |

Konec závodu je v 17:00, opozdílům po 17:00 za každých započatých 10 minut odečteme 1 trestný bod