

8. cyklotrek okolím Mělníka - 17. května 2008 - stanoviště

90

Prosíme, chovejte se ohleduplně k přírodě i soukromému majetku - nejlépe tak, aby po vašem odchodu nebylo vůbec znát, že jste na stanovišti byli!

Není nutné projet všechna stanoviště - vyberte si ta, která vás něčím zaujala (hezké místo, hodně bodů - sloupec "B.", leží na trase apod.). Pokud se uštvete v honu za body, byli jste varováni ;)

Na mapě jsou kolečkem označena místa ze sloupce "**Místo, od kterého je stanoviště zaměřeno**"; odtud se vydáte uvedeným azimutem (ve stupních) na zadanou vzdálenost (v metrech).

Na každém stanovišti najdete (doufejme...) **kleště** - těmi procvakněte kontrolní papírek u příslušného stanoviště, jinak Vám stanoviště nebude uznáno!

Papírek procvakněte tak, aby se zoubky kleští nacházely na potištěné straně papírku, a hlavně procvakněte správné stanoviště...

Stanoviště vždy uveďte **do původního stavu** - důležité je, aby nenechali náhodní kolemjdoucí kleště neviděli a následně je neukořistili jako trofej z výletu...

Za projetí **všech** stanovišť označených "H" je navíc přičtena **hradní prémie +5 bodů**, za projetí **všech** stanovišť označených "S" je navíc přičtena **sakrální prémie +3 body**.








Za rozluštění **šifry** na mapě je připsána **prémie +2 body** (výsledek šifry napište do chlívěčku na kontrolním papírku).

Konec závodu je v **17:00**, opozdílům po 17:00 za každých započatých **10 minut odečteme 1 bod**. V **17:30 je definitivní uzavření hodnocení**, ti, kdož dorazí později, nebudou do hodnocení zařazeni.

V případě totálního zabloučení můžete volat o pomoc: **604 846 436** (Karel Rys), **731 705 529** (Bětka Malotínová); v případech horších: **155** nebo **112** (rychlá záchranná služba).



Č.	Pr.	Poř.	B.	Název stanoviště	Místo, od kterého je stanoviště zaměřeno	Azi- mut	Vzdál. (m)	Poznámka
1	S		2	Svatá Barbora u Zahrádek	kleště jsou schovány u pařezu vedle malých vrátek v jižní zdi hřbitova			
2			2	Mnichovská průrva	horní konec dřevěného schodiště	30	12	kořeny borovice na kraji skály
				<i>Mnichovská průrva - pozoruhodná technická památka, kanál, který byl v pískovci vytesán již za panování Karla IV., přivádí vodu z Holanských rybníků Bobřím potokem do Novozámeckého rybníka. Jméno má po již zaniklé obci Mnichov. Přes klenutý pískovcový most, který spojuje obě strany kanálu, vede hlavní silnice z České Lípy do Prahy. Svatá Starosta (socha nedaleko průrvy): v galeriích nebo na vycházkách přírodou můžeme ojediněle narazit na zpodobnění ukřižované dívky oblečené do dlouhých zdobných šatů. Podle legendy šlo o dívku, kterou chtěl její otec proti její vůli provdat za krutého muslimského vládce. Aby této svatbě zabránila, vymodlila si hustý plnovous. Pohan od svatby ustoupil, otec ji ovšem kvůli tomu nechal ukřižovat. Svatá Wilgefortis, jak je tato původem portugalská světice také nazývána, je přímluvkyně neprávem odsouzených, jimž na obrazech dává svou přízeň najevo pomocí stěvíce, který jí po jejím ukřižování sklouzne z nohy.</i>				
3	H		2	Jiljov	vršek věže tvrze Jiljov	100	30	pod kořenem velkého dubu
4	H			Jestřebí	Kleště jsou schovány na zřícenině skalního hradu na dnešní vyhlídkové plošině (přístupná po schodišti bývalou hradní studnou). Najdete je uvnitř spodní trubky zábradlí, asi 1,5 m od toho rohu zábradlí, který se nachází nejbližší ke druhé skalní věži. Kleště opět dobře schovejte ("št'ouchadlo" snad bude někde poblíž)!			
		3	<i>Jestřebí náleží mezi skalní hrady. Hrad zde vznikl ve druhé polovině 13. století a po značnou část doby své existence byl majetkem pánů z Dubé. V 15. století byl několikrát dobýván. Na počátku následujícího věku počal chátrat a před polovinou 16. století byl již pustý. Základem hradu byl charakteristický skalní blok se základnou užší než horní plocha. Dnešní stav je kvůli velkým destrukcím částí této skály v 19. století pouze torzem stavu původního. Plocha hradu se výškově dělila do dvou úrovní. Na nižší dnes vstoupíme schodištěm vestavěným do bývalé studny. Nad jejím vyústěním se dochovala prostora s dražemi pro upevnění konstrukce rozměrného šlapacího kola, pro něž musela být vysekána odpovídající dutina. Protože vysoké a strmé stěny skalního suku poskytovaly dostatečnou ochranu, nebyla na jejich okraji stavěna hradba v pravém slova smyslu, ale pouze parapetní zeď s cimbuřím. Ze zástavby nižší části hradu se dochoval pouze zbytek jedné zahloubené budovy. Většina staveb byla zřejmě ze dřeva. Parapetní zeď s cimbuřím, dosud částečně dochovaná, lemovala i vyšší věžovitý skalní blok.</i>					
5			3	Hřídělík	kleště jsou uschovány na konci přístupové chodby do hradu ("tunýlek"), v koutu naproti schodům ve skalní puklině (u země)			
6			2	U Letopočtu	letopočet 1882 vytesaný do skály u cesty	290	3	štěrbina ve skále za smrčkem
7			2	Popelov - studánka	studánka nedaleko odbočky na Pavlovice	280	8	uvnitř pařezu
8			2	Máchovo jezero	V místě, kde se modrá značka prudčeji stáčí, vybíhá pískovcový břeh dále do jezera. Stanoviště se nachází na vrbě padlé do vody. Kleště jsou uvázány pod vodou na konci východního kmene a leží na dně pod kamenem.			
9			3	Kosteličky	zeď na východní straně areálu, 2,3 m nad zemí, kořeny břečťanu			
10	H			Chudý Hrádek	vchod do zříceniny	340	22	dno hradní cisterny, hloubka cca 14 m
		3	<i>První zmínky zřejmě pocházejí z let 1352-1357. Hrad stojí na ostrém a skalnatém konci rozsáhlého hřbetu. Hradní příkop je 13 metrů široký, samotný hrad zřejmě vznikl přizpůsobením přirozené skalní rozsedliny. Nemá tradiční hlavní věž, jeho hlavní obranou byla obvodová hradba. Do dnešních dob se dochoval palác a pod ním do skály vytesané sklepení. V protilehlém rohu hradu je cisterna, která je hluboká 14 metrů. Chudý hrádek patří mezi nejzajímavější zříceniny Českolipska. K Chudému hrádku se dá z Dřevčic dostat i "horní" cestou přes pole a louku (snad sušší, rychlejší).</i>					
11			3	Husa	kamenný útvar Husa	10	40	u paty kmene bizarně pokrouceného dubu s vykloněným kmenem
				<i>Ke skalnímu útvaru Husa se dá dostat od rozcestníku pěšky, za povšimnutí stojí železité inkrustace a pyramidy.</i>				

Č.	Pr.	Poř.	B.	Název stanoviště	Místo, od kterého je stanoviště zaměřeno	Azi- mut	Vzdál. (m)	Poznámka	
12			1	Cimrmanův pramen	kohoutek Cimrmanova pramene	320	18	kořeny vykloněné břízy na skalce <i>Nedaleko je pomníček Jára Cimrmana, kde se můžete dočíst, k čemu došlo, když zde testoval svůj nový vynález - automobil s motorem na stlačený vzduch a vodu, a proč se cesta jmenuje Husf .)</i>	
13			4	Helfenburk	kleště jsou v 33. zářezu jihozápadních hradeb (počítáno od začátku schodů na věž) <i>Moc hezký hrad, volně přístupný, lze prolézt spoustu míst, rozhodně stojí za návštěvu! Helfenburk neboli Hrádek, postavený asi 2,5 km východně od Úštěku, patří do skupiny tzv. "skalních hradů", charakteristických pro pískovcové oblasti severovýchodních Čech. Skládá se ze dvou časově i stavebně odlišných celků: vnitřního jádra a vnějšího opevnění. Vnitřní část byla založena na vrcholu pískovcového hřebene, který se rozšiřuje směrem k východu, a na západě, na konci ostrohu, se rozpadá v menší a nižší bloky, rozdělené příčnými puklinami. Vyrůstá ze svažitého zalesněného podloží, jehož jižní strana je pozvolnější, zatímco severní příkré klesá do údolí potoka. Na východě přecházel rozšiřující se hřeben v náhorní rovinu. Odtud také, od obce Rašovic, šla k hradu jediná příjezdová cesta, k níž, jako ke straně útoku, se hrad obracel širším čelem, chráněným hlubokým příkopem. Vnější opevnění, postavené o několik let později, obklopilo starší jádro hradební zdi s velkou čtverhrannou věží v čele a zabezpečilo vstupní stranu novým, mnohem širším, oboustranně vyzděným příkopem.</i>	kleště jsou v 33. zářezu jihozápadních hradeb (počítáno od začátku schodů na věž)			
14			2	Tisicový kámen	turistická tabule u převisu ("rozcestník")	210	40	bříza, u paty kmene	
15			2	Břehyňský rybník	 kleště jsou schovány v dutině velkého pařezu (průměr přes 1 m), který najdete zhruba 40 m od vrat hájovny				
16			2	Králův stolec	konec turistické značky na Králově stolci (žlutý čtvereček nahoře na skále)	140	60	bříza, u paty kmene	
17	H		3	Starý Berštejn	 vstup do hradu (padací mostek)	140	10	kořeny hlohu u skály za ostatním drátem <i>Hezký výhled je z vyhlídky, ještě lepší, kruhový, rozhled je shora z hradu - můžete zkusit zabouchat na vrata, budete-li slušní, majitel vás možná za drobný příspěvek vpustí dovnitř, někdy prý i výklad podává.</i>	
18			3	Čap	 skalní útvar Čap na vyhlídce	60	20	schovávačka ve skále pod kořeny velké borovice <i>Zbytky hradu na ostrohu odděleném nepřilíhající mohutným příkopem od náhorní roviny. Hrad vznikl na konci 14. stol. Ve skále vytesána cisterna, na konci plošiny bizarní skalní kyj, tzv. Čapská palice. Čap (čapový kolík) je zařízení pro udržování stálé hladiny rybníka. Celé zařízení sestává z vodorovně uložené dřevěné trubky, která je položena napříč hrází na úrovni dna rybníka. Do této trubky je svisle zaražen čap - další dřevěná trubka, do které svrchu přepadává voda a odtéká pod hrází vodorovnou trubkou. Vytažením čapu vtéká voda přímo do trubky v úrovni dna a rybník se vypustí. Geologický útvar Čap byl takto pojmenován dle podobnosti sčapem užívaným dřív v rybníkářství - Čapská palice je vodorovný skalní výběžek se svislým útvarem na konci.</i>	
19			2	Poselský rybník	výpust rybníka - most přes potok	330	44	velká dutina mohutné lípy u cesty, 2 m nad zemí	
20			2	Studánka u Pavlíček	 studánka u cesty	20	15	bříza v borůvčí	
21			2	Horky	 křížek u silnice	40	13	sloup elektrického vedení	
22	S		1	Svatá Barbora u Dubé	vchod do kaple	20	35	dutina rozdvojeného buku, 1 m nad zemí <i>Pro všetečné: jestli nedošlo k nápravě, stojí za povšimnutí fakt, že zajištění dveří není příliš funkční... ;)</i>	
23	S		2	Korce - kaplička	čert	90	26	švestka se dvěma kmínky	
24	H		4	Bezděz	  kaplička hned za 3. hradní branou (počítáno zdola); kleště jsou pod plochým kamenem vzadu za kapličkou <i>První nepochybná historická zmínka o Bezdězu pochází z roku 1264. Král Přemysl Otakar II. vydal tehdy listinu, již zakládá v bezdězských lesích město, neuvádí však které. Hrad byl postaven jako pevnost a jako reprezentační místo krále, bez jakýchkoliv hospodářských budov. I když se během stavby původní koncepce poněkud měnila a upravovala, byl Bezděz postaven v průběhu nemnoha let koncem třetí a počátkem čtvrté čtvrtiny 13. století a představuje tudíž jednotný výtvor vyspělé ranné gotiky. Stavitelé hradu vytvořili na vrcholu hory pevnost prakticky nedobytnou, a přitom umělecky vysoce působivou, hodnou krále "železného a zlatého". Hrad má silně protáhlý půdorys, táhnoucí se podél hřebtu hory. Na samém vrcholu stojí hlavní věž, střežící celý Bezděz. Věž je okrouhlá, 35 metrů vysoká, v průměru má 10,5 metru a její zdi jsou ve spodní části 4 metry silné. Směrem vzhůru se místnosti v každém podlaží zvětšují a stěny ztenčují. Do věže se vstupovalo portálem asi 9 metrů nad zemí z ochozu hrady, oddělující horní a dolní hrad. Od dolního hradu se táhne k západu mohutná 180 cm silná hradba ke třetí bráně, hlavnímu vstupu do hradu.</i>	kaplička hned za 3. hradní branou (počítáno zdola); kleště jsou pod plochým kamenem vzadu za kapličkou			
25			1	Dub u Tachova	dub u silnice	120	7	pata kmene jabloně	
26	S		1	Svatý Prokop u Dubé	socha sv. Prokopa	130	43	(triangulační?) tyč	
27			1	Panenský kámen	křížek u cesty (u torza lípy)	190	42	otvor mezi kořeny mohutného dvoukmenného buku	
28			1	Týn - u rybníka	dutina mezi kmeny dubu na hrázi				
29			1	Kružský důl - skalní byty	hlohy před skalními byty	110	24	První jeskyňka tímto směrem, má nízký vchod (70 cm). Kleště jsou schovány pod listím v puklině vlevo vzadu u země.	
30			2	Houska	socha na cestě od hradu na vyhlídku	180	9	u paty tenkého javoru (javor babyka)	

Konec v 17:00, poté za každých započatých 10 minut odečteme 1 bod. V 17:30 definitivní uzávěrka.



vyhlídka



delší pěší výstup



pramen



mokrý stanoviště