

Prosíme, chovejte se ohleduplně k přírodě i soukromému majetku - nejlépe tak, aby po vašem odchodu nebylo vůbec znát, že jste na stanovišti byli!

Není nutné projet všechna stanoviště - vyberte si ta, která vás něčím zaujala (hezké místo, hodně bodů - sloupec "B.", leží na trase apod.). Pokud se uštvete v honbě za body, byli jste varováni ;)

Na mapě jsou kolečkem označena místa ze sloupce "Místo, od kterého je stanoviště zaměřeno"; odtud se vydáte uvedeným azimutem (ve stupních) na zadanou vzdálenost (v metrech).

Na většině stanovišť najdete (doufejme...) **kleště** - těmi procvaknete kontrolní papírek u příslušného stanoviště. Chybí-li kleště, zkuste se např. vyfotit, zapsat něco výrazného v okolí apod.

Papírek procvakněte tak, aby se zoubky kleští nacházely na potištěné straně papírku, a hlavně procvakněte správné stanoviště...


Stanoviště vždy uveďte **do původního stavu** - důležité je, aby nenechali náhodní kolemjdoucí kleště neviděli a následně je neukořistili jako trofej z výletu...











Za projetí **všech** stanovišť označených "S" je navíc přičtena **prémie za skalní obydlí +5 bodů**, za projetí **všech** stanovišť označených "H" je navíc přičtena **hřbitovní prémie +3 body**.

Pro nalezení stanoviště č. 30 je nutné nejprve rozluštit **šifru**, ta vás navede na správné místo. Stanoviště č. 30 proto ani není zakresleno na mapě (nachází se méně než 5 km od startu/cíle).

Konec závodu je v **17:00**, opozdílům po 17:00 za každých započatých **10 minut odečteme 1 bod**. V **17:30 je definitivní uzavření hodnocení**, ti, kdo dorazí později, nebudou do hodnocení zařazeni.

V případě totálního zablouzení můžete volat o pomoc: **604 846 436** (Karel Rys), **604 797 857** (Michal Klipec), **605 238 949** (Anička Pittnerová); v případech horších: **155** nebo **112** (rychlá záchranná služba).



| Č. | Pr. | Poř. | B. | Název stanoviště | Místo, od kterého je stanoviště zaměřeno | Azi- mut | Vzdál. (m) | Poznámka |
|----|-----|------|----|---|---|-------------|---------------|--|
| 1 | | | 2 | Pramen svatého Vojtěcha  | pramen | 130 | 12 | u malé lípy vedle velké lípy <i>Pramen je vydatný, voda pitná. Obec Medonosy je v písemných pramenech zmiňována poprvé v roce 1352, a to v rejstříku papežských desátek. Traduje se, že údolím Liběchovky jezdil na hrad Bezděz v letech 1351-1357 král Karel IV. V roce 1648 Švédové zpusťovali celé toto území. Původní ves Medonosy, kostel i tvrz byly vypáleny a pobořeny, nezanechaly po sobě stop. Jen velmi pomalu se sem na konci třicetileté války vracel život. Až v roce 1750 dal zde hrabě Hubert Karel Pachta z Rájova zřídit oboru a postavit u ní barokní lovecký zámek. V zákruzech olšovým stíněné Liběchovky zde líčil na lipany a pstruhy Jan Werich, ale zarybařil si tu i první kosmonaut Jurij Gagarin.</i> |
| 2 | | | 4 | U Mrtvého muže  | pošed | 130 | 19 | u velkého pařezu |
| 3 | | | 4 | Kupa  | Vrchol kopce Kupa. Kleště jsou u kořenů velkého, nejvýše rostoucího dubu. Na vrchol lze nejspíš dojet po pěšině, nebo kopec zdolat pěšky z údolí. | | | |
| 4 | | | 3 | Špičák u Střezivojic  | 3 velké, vedle sebe rostoucí buky nedaleko severní strany skály (buky rostou asi 6 m od skály) | 180 | 6 | spára asi 30 cm nad zemí <i>Předmětem ochrany je skalní věž, která je intenzivně cementována železítými inkrustacemi. Tyto inkrustace vytvářejí nejrůznější tvary, především Liesegangovy kruhy (soustředně uspořádané cementační materiály), tvořící "skalní rúže", ale také různé římsy, krabičkovité struktury, bizarní kruhové útvary a svažité vršky. Z řady míst s železítými inkrustacemi, vyskytujících se na Kokořínsku, je Střezivojický Špičák považován za nejkrásnější útvar tohoto typu s evropským významem.</i> |
| 5 | | | 2 |  Balvan v Dobřeňském dole | balvan (zhruba 12 x 7 x 3 m) u cesty. Kleště jsou nahoře na kameni - západní strana kamene, malý smrček. Při dobývání kamene buďte velmi opatrní - povrch je kluzký a vegetace na něm moc nedrží. Cyklisty propíchané větve po seskoku z kamene bychom v cíli také vidět nechtěli... | | | |
| 6 | | | 3 | Kamenný stůl  | kamenný stůl | 170 | 5 | skalní hodiny u země (nedaleko borovice s letitými šiškami) |
| 7 | | | 3 |  Horní Vidim - lávky  (máte-li závratě, toto stanoviště vynechte, nebo se zkuste k pomníku dostat jinak než po lávkách...) | Pomník na cestě přes lávky - zhruba 10 lávek od rybníčku. Poměrně nenápadná cestička k lávkám začíná nedaleko (t. č. vypuštěného) rybníčku, který najdete za parkem domova důchodců. Přístup k rybníčku je po poli, po cestě pod kostelem nebo přes dvůr statku. | 190 | 10 | pod balvanem |
| 8 | | | 2 | Bunkr - Království | bunkr 196 | 295 | 25 | pod kořeny vyvráceného pařezu <i>Objekt 2/P2/63/A-160N: Řopík typu A je nejrozšířenějším objektem vzoru 37. Jedná se o dvoustřílnovou pevnůstku, jejíž hlavní zbraně působily do boku a byly chráněny krycími uchy - v podstatě prodloužením čelní stěny. Varianta A-160 (Rozevření os třílen 160°) byl nejpoužívanější typ objektu. Dá se rozeznat podle čelní stěny, přičemž od řopíku typu A-180 ho odlišuje uhel, který svírají stěny s hlavními střílnami vůči čelní stěně a rovněž menší délka ucha. Posádku tvořilo 7 osob, obsluhujících dva těžké nebo lehké kulometry. Plánované náklady na výstavbu jednoho řopíku činily 72 000,- Kč, a to včetně vnitřního vybavení (ventilátor, periskopy, svítilny, nářadí...), avšak bez zbraní a munice.</i> |
| 9 | S | | 2 | Skalní místnost u Brocna | vstup do místnosti | 70 | 7 | u paty kmínku malého hlohu <i>Ves Brocna se v písemných pramenech objevuje poprvé v r. 1357, kdy ji rytíř Epik z Hrádku prodal Karlovi univerzitě. Toto nepřilíš výnosné zboží r. 1376 univerzita vyměnila s Jindřichem Škopkem z Dubé za jiné obce. Brocna pak bylo připojeno k Liběchovu. Za husitských válek se zmocnil Brocna Zikmund z Vartemberka, ale r. 1436 je musel podle nařízení císaře Zikmunda postoupit Mikuláši z Tuhance. Toho vystřídal v r. 1452 Aleš z Velešic a tehdy je poprvé doložena i zdejší tvrz.</i> |
| 10 | | | 2 | Mariánská kaple | kaple | 50 | 14 | dub |
| 11 | | | 4 | Hlučovský mlýn - tunel s pramenem  |  | | | Nedaleko parkoviště u Pokliček podtéká Pšovka pod silnicí; v těchto místech v zatáčce odbočuje k severozápadu nenápadná pěšinka k zatopeným místnostem. Většina místností obsahuje jen naplaveniny, ale v poslední místnosti jihozápadním směrem je přes 20 m dlouhý, ve skále vytesaný tunel, na jehož konci uvnitř skály se nachází pramen, klacek a k němu přivázané kleště ©. Před místností je větší jezírko a bývá znatelné proudění vody z místnosti/tunýlku. Pokud už jste na tomto stanovišti někdy byli, můžete být klidní, kleště jsou tam, co vždycky ©. |

| Č. | Pr. | Poř. | B. | Název stanoviště | Místo, od kterého je stanoviště zaměřeno | Azi- mut | Vzdál. (m) | Poznámka |
|----|-----|------|----|--|--|-------------|---------------|---|
| 12 | S | | 2 | Mordloch, Sedm chlebů | cedule Mordloch | 170 | 20 | u paty břízky |
| | | | | <i>Zde údajně přespávali loupežníci za třicetileté války. K nedaleké Hrabčici kapli se váže jiná pověst... Možná tam totiž byla zazděna manželka zavražděného hraběte Jana Vratislava Claryho. Jeho vraždu si podle jedné z legend objednala právě ona – za svůj čin pak musela zaplatit. A to tvrdě: byla vhozena do vykopané díry, která byla zaházena, a pak tam byla postavena kaplička. Poslední průzkumy ukázaly, že pod kapličkou je skutečně prostor, kde by mohly odpočívat její ostatky.</i> | | | | |
| 13 | S | | 3 | Klemperka | Kleště jsou ukryté v největší místnosti - je třeba vylézt po žebříku a pak sejít vlevo po schodišti, kolem mříže. Zhruba naproti místu, kudy vstoupíte do velké místnosti, se 1,5 m nad zemí nachází vodorovná spára, kterou je trošku vidět až ven (musíte být dost blízko u spáry, abyste viděli světlo - světla dovnitř proniká velmi málo). Kleště jsou ukryté v této spáře. | | | |
| | | | | <i>Získala jméno po loupežníku Klemperovi, který se prý v jejich útrobcích ukrýval někdy počátkem 19. století a později měl být zabit kousek od Truskavy sedláky z Vysoké. Podle jiné pověsti by jeskyně měla být spojena tajnou chodbou s Truskavou.</i> | | | | |
| 14 | | | 2 | Zimořský pramen u Sitného | lavička | - | - | pod lavičkou |
| 15 | S | | 1 | Kaple Máří Magdalény | vstup do kapličky | 100 | 25 | lipový keř |
| 16 | | | 1 | Ladčín pramen | studánka - kleště jsou schované na vnější straně přístřešku, u buku | | | |
| 17 | | | 3 | V Močidle | krmelec | 192 | 68 | u obrovské staré vrby |
| 18 | H | | 2 | Židovský hřbitov u Bosyně | tůje (zerav) na židovském hřbitově | 135 | 24 | za náhrobkem vrostlým do stromu |
| | | | | <i>Hřbitov byl založen patrně v polovině 18. století. V současné době se na téměř zaniklém a zarostlém hřbitově nachází něco okolo 40 náhrobků. Nejstarší pochází zřejmě z období založení hřbitova. Nejmladší čitelný náhrobek je z roku 1886.</i> | | | | |
| 19 | | | 1 | Park - zámek Liběchov | střed kašny (prosím nelezte na ni!) | 340 | 35 | na zbytku lavičky |
| | | | | <i>Na počátku 15. století patřil Liběchov Škopkům z Dubé. Jindřich z Dubé, syn královského hofmistra a oblíbence krále Václava IV., byl přítelem a ochráncem kazatele Jana Husa. Po vyhlášení interdiktů nad Prahou v říjnu 1412 odchází Mistr Jan Hus na liběchovskou tvrz a vede odtud spor s pražskými odpůrci. S pobýtem spojena řada jeho spisů („Výklad“, „O církvích“, „Knižky o svatokupectví“, „Dcerka“). V listopadu 1413 se Hus uchyluje z Liběchova na Kozí Hrádek a na Krakovec, odkud putuje do Kostnice obhájit svou při (upálen 6. července 1415). 18. století přináší Liběchovu v osobě vzdělaného, kultivovaného a bohatého šlechtice Jana Jáchyma, hraběte Pachty, a posléze jeho syna Huberta Karla, jedinečný stavební i hospodářský rozkvět. Tvrz přestavěna F. M. Kaňkou. V letech 1720-1730 v pohodlný barokní zámek. Při výzdobě s Kaňkou spolupracovali také sochař Matyáš Bernard Braun a malíř Václav Vavřinec Rainer.</i> | | | | |
| 20 | | | 2 | Kostel sv. Ducha a sv. Hrobu | vstup do kostela | 260 | 11 | u paty kmene staré lípy |
| | | | | <i>Jihovýchodně nad obcí je zdaleka vidět tato dominanta Liběchova. V r. 1654 zde nechal kamennou kapli vystavět hrabě Hyacint Karel de Villany. Za Jakuba Veitha v r. 1823 ke kapli přistavěna věž se zvonící, sem byly přeneseny i zvony ze zrušené samostatné zvonice z viničné hory. Byla také rozšířena podzemní hrobka. Po zásahu bleskem v r. 1971 obnovena věž. Pod kaplí je hrobka Veithů.</i> | | | | |
| 21 | S | | 2 | Skalní místnůstka u Vehlovic | Malá skalní místnost. Místnost je celkem nenápadná, nachází se mezi akáty asi 30 m od křižovatky cest, zhruba 8 m na sever od cesty | 120 | 6 | malý jeřáb (strom) |
| 22 | H | | 1 | Hřbitov Vehlovice | vstup na hřbitov | 40 | 15 | pod bezovým keřem - za zdí mimo hřbitov |
| 23 | | | 2 | Skalní lavice u Štampachu | kamenný stolek ve skále nad rybníkem, 10 m nad vodou | 40 | 2,5 | dolní část skalní spáry |
| | | | | <i>U přepadu z rybníka můžete prozkoumat skalní místnost - v té horní je i komín, v té dolní nejspíš nepořádek...</i> | | | | |
| 24 | | | 2 | Zámek Beřkovice | velký tis na rohu zámku | | | |
| | | | | <i>Tvrz se uvádí až za Radslava II. Beřkovského ze Šebířova ve druhé polovině 15. století. Beřkovští ze Šebířova drželi Beřkovice až do r. 1597, kdy je Mikuláš Beřkovský prodal rytíři Zikmundovi Vilémovi z Blevic a z Nosovic, který dal na místě tvrze v r. 1606 vybudovat renesanční zámek. I když Zikmund zemřel v r. 1621, pro účast na stavovském povstání byl jeho majetek zkonfiskován. V roce 1627 koupila Beřkovice Polyxena Pernštejská z Lobkovic. Ferdinand Josef Lobkovic předal Beřkovice svému mladšímu bratru Josefovi z Lobkovic, ten založil novou větev lobkovicického rodu, zvanou dolnobeřkovickou. V majetku Lobkoviců zůstal zámek až do r. 1948. Po tomto roce připadl zámek státu a až do poloviny 60. let v něm byla umístěna místní škola. Poté byl zámek pečlivě renovován a svou podobou se přiblížil podobě, jakou měl na počátku 17. století. Později sloužil jako byty a sklady. V devadesátých letech 20. stol. byl v rámci restitucí vrácen původním majitelům, Lobkovicům.</i> | | | | |
| 25 | | | 1 | Bývalá železniční vlečka | posed nedaleko cesty | 210 | 25 | bez |
| 26 | | | 1 | Horkovodní most | v polovině mostu, tam, kde jsou na horkovodu ventily | - | - | na zábradlí na "mělnické straně" |
| 27 | H | | 1 | Hřbitov Ráj | vstup na hřbitov | 245 | 15 | u kořene trnovníku (akátu) |
| 28 | S | | 2 | Skalní byt ve Lhotce | informační tabule před skalním obydlím | 180 | 65 | u kořenů velkého trnovníku (akátu) |
| | | | | <i>Skalní obydlí ve Lhotce patří k nejdále obývaným a k nejzajímavějším. Jde vlastně o celé hospodářství vtěsnané do pískovcového bloku. Světnici naznačuje obílená vnější stěna se dvěma okny, jedny vstupní dveře vedou do síně a druhé do chléva, za kterým je možné sestoupit do sklípku a nebo vystoupit do sýpky v patře, osvětlené dvojicí okének. Vzniklo na přelomu 19. a 20. století a bylo obýváno až do roku 1982.</i> | | | | |
| 29 | H | | 1 | Psí hřbitov v Mělníku | náhrobek Benjí (* 5. 12. 1994, + 1. 12. 2004) | 150 | 8 | suchá břízka |
| 30 | Š | | 4 | Šifra | zamřížovaný vstup na nádvoří | 120 | 4 | a 6m na výšku, u malé borovičky |

Konec v 17:00, poté za každých započatých 10 minut odečteme 1 bod. V 17:30 uzávěrka.



pramen vyhlídka delší pěší výstup mokré stanoviště cache v blízkosti

Vysvětlivky k nadpisům sloupců: "Č." = číslo stanoviště; "Pr." = premie; "Poř." = můžete si poznamenat, kolikáté v pořadí jste stanoviště navštívili; "B." = bodové ohodnocení stanoviště