

17. Cyklotrek okolím Mělníka - 6. října 2012 - stanoviště

Prosíme, chovejte se ohleduplně ke svému okolí - nejlépe tak, aby po vašem odchodu nebylo vůbec znát, že jste na stanovišti byli! Dodržujte pravidla CHKO Kokořínsko.

Není nutné projet všechna stanoviště - vyberte si ta, která vás něčím zaujala (hezké místo, hodně bodů - sloupec "B.", leží na trase apod.). Pokud se v sedle uštvete, vaše chyba ;)
Na mapě jsou kolečkem označena místa ze sloupce "**Místo, od kterého je stanoviště zaměřeno**"; odtud se vydáte uvedeným azimutem (ve stupních) na zadanou vzdálenost (v metrech).
Na stanovišti najdete kleště a procvakněte jimi kontrolní papírek u příslušného stanoviště. Chybí-li kleště, zkuste se alespoň vyfotit, zapsat něco výrazného v okolí apod.



Papírek procvakněte tak, aby se zoubky kleští nacházely na potištěné straně papírku, a hlavně procvakněte správné stanoviště. **Do čarového kódu necvakujte**, nedloubejte apod.









Stanoviště vždy uveďte do původního stavu - důležité je, aby nenechali náhodní kolemjdoucí kleště neviděli a následně je neukořistili jako trofej z výletu.



Prémie: za projetí **všech** stanovišť označených "**V**" je přičtena **vrcholová prémie +7 bodů**, za **všechna** stanoviště "**S**" **prémie studánek +4 body**, za **všechna** stanoviště "**J**" **jeskynní prémie +5 bodů**.

Šifra: pro nalezení stanoviště č. 30 je nutné nejprve rozluštit šifru, ta vás navede na správné místo. Stanoviště č. 30 proto ani není zakresleno na mapě (nachází se méně než 2 km od startu/cíle).

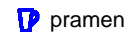
Konec závodu je v 17:00, opozdílům po 17:00 za každých započatých **10 minut odečteme 1 bod**. **V 17:30 je definitivní uzavření hodnocení**, ti, kdo dorazí později, nebudou do hodnocení zařazeni.

V případě totálního zabloučení můžete volat o pomoc: **604 846 436** (Karel Rys), **604 797 857** (Michal Klipec); v případech horších: **155** nebo **112** (rychlá záchranná služba).

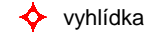
Č.	Pr.	Poř. B.	Název stanoviště	Místo, od kterého je stanoviště zaměřeno	Azi- mut	Vzdál. (m)	Poznámka
1		4	Pankrác	Rozcestník Pankrác	10	2	U břízky
2	S	2	Zámecká studánka	Studánka (k pití nevhodná)	120	15	Smrk mezi 4 břízami
3	V	3	Hrad Houska	Socha svatě Ludmily	110	6	Mezi kořeny velkého buku
			<i>Hrad byl založen v dekádě 1270-1280 Přemyslem Otakarem II., a to téměř souběžně s blízkým Bezdězem, dokonce stejnou stavební hutí. Pravděpodobně z rukou Václava II. se dostal do držení Ostrve, pánů z Dubé. Ti v období své největší slávy rozhodovali o trůnu, jakož i o příjmech pokladny koruny. Hrad vyrostl v lokalitě původně dřevěného, později kamenného hradiště (konec 9. století), které vévoda Pšovanů Slavibor založil pro svého syna Houseka. Během své existence prošel původně nedobytný gotický hrad řadou stavebních úprav, díky kterým se dnes na Housce potkáme se všemi slohy, a to již od pozdně románského. Zejména zásahy renesanční určily aktuální podobu stavby i nejbližšího okolí hradu (zprístupnění po Tricetileté válce). Renesanční zámek s prvky gotického hradu je zřejmě ta nejvýstižnější charakteristika pro jeho nynější podobu.</i>				
4	J	2	Zbrázděný vrch - skalní byt	 Komín skalního bytu	180	6	Malý dub u velké borovice
5	S	2	Konrádov - studánka	 Studánka (voda údajně pitná, ale někdy k pití moc neláká)	30	10	Pařez
6	V	3	Vrátecká hora	 Jihozápadní roh plotu (je tam stojan na kola)	320	12	U břízky
7		4	Rybník U Vrby	 Cedule na hrázi: Rybník u vrby, MS Houska	0	20	Malá olše v rybníce
8		3	Skalní stůl	Střed ve skále vytesaného kulatého stolu	70	7	Nízký (0,5 m), široký doubek, u kořenů
			<i>Skalní stůl se poměrně špatně hledá. Opravdu se jedná o kulatý stůl vytesaný ve skále, průměr stolu je přes 1 m. Kolem něj je dokola vytesaná kruhová lavice. Hledat můžete shora od silnice i zdola od cesty. Shora: ze silnice u loveckého zámečku odbočují zároveň dvě cesty, dejte se tou vpravo (více klesá). Jakmile se rozdvoují, držte se vlevo - cesta se pak ještě dále stáčí doleva, vede po kraji lesa a místo se trochu ztrácí. Až potkáte další cestu, dejte se po ní doprava, bude mírně klesat a dovede vás ke skalnímu stolu. Zdola: z cyklostezky odbočuje (většinou podmáčená) cesta doprava, vzápětí se větví - strměji stoupá (bahnitá) doleva, mírněji stoupá schůdnější a sjízdnější cesta doprava. Dejte se tedy po té doprava a od tohoto rozcestí ujeďte 250 m. Zde doporučujeme odložit kola a pokračovat pěšky. Kamenný stůl je od vás nyní 100 m vzdušnou čarou, azimut zhruba 30° (je to zkrátka od toho prudkého kopce, co jste měli před chvílí po levé ruce). Po překonání první asi poloviny stoupání už nejspíš uvidíte skalku, to by měla být ta správná.</i>				
9		2	Cesta nad osadou V Dolíku	Smrk se 3 otvory; smrk najdete u cesty, asi 40 m za hromadou pražců za poslední zahradou, ještě před mechovými domečky	110	15	Malý dub červený rostoucí vedle většího dubu červeného
10	S	2	Vojtěchov - studánka	 Cedule Studánka u Habešů	280	21	Vícekmenná lípa, dutina mezi kořeny, horní strana
11	J	3	Hradkov - jeskyně/převís	 Ohniště pod velkým převísem	50	14	Velký buk, dutina po (malé větvi)
12		2	Vyhlička na Vráteckou horu	 Poslední (nejnižší zasazený) strom v aleji mladých javorů	340	80	Dub, který roste na louce za jabloněmi (od aleje asi nebude vidět)
			<i>Orientační bod: elektrické vedení, které křížuje žlutou turistickou značku. Od místa křížení pokračujte po žluté směrem k Ráji. Stanoviště je zaměřeno od posledního mladého javoru v aleji.</i>				
13		3	Pod Bručkou	Rozcestník Pod Bručkou	10	2	Habr
14	J	2	Ceplíkův skalní byt	 Hlavní vchod do skalního bytu - pokračovat rovně, po pár schodech dolů do zadní malé místnosti; kleště jsou za kamenem u schodů			
			<i>Skalní byt se nachází asi 55 m po cestě od posledního stavení. Shora není vidět, zdola se k němu musí z cesty zhruba 20 m vystoupat.</i>				
15		2	Apatyka	Cedule Rokle Apatyka	170	35	Menší ze dvou smrků, které rostou asi 2 m napravo od pěšiny
			<i>Apatyka byla pojmenovaná podle léčivých bylin, které se tu hojně sbíraly. Výskyt druhů rostlin, typických spíše pro horské či podhorské oblasti, je zapříčiněn velkou teplotní inverzí v roklí. Na jaře se prohřívá jen horní vrstva vzduchu, proto tu dlouho zůstává ležet sníh, a v létě do ní stéká studený vzduch, zatímco teplejší stoupá vzhůru. Tím je způsobena vegetační inverze (zvrát vegetačních pásem) - chladnomilné druhy, typické pro vyšší nadmořské výšky, rostou hluboko v roklí v nízké nadmořské výšce a naopak teplomilné druhy z nízkých nadmořských výšek rostou vysoko nad roklí.</i>				

Č.	Pr.	Poř.	B.	Název stanoviště	Místo, od kterého je stanoviště zaměřeno	Azi- mut	Vzdál. (m)	Poznámka
16			2	Rodiště Václava Nebeského	Velký jasan vzadu za (nejzachovalejším) domem	0	13	Dutina v soušce <i>Václav Bolemír Nebeský (narozen 18. srpna 1818 na statku Nový Dvůr u Kokořína, zemřel 17. srpna 1882 v Praze) byl český obrozenecký básník, významná postava období národního obrození. Byl intimním přítelem spisovatelky Boženy Němcové.</i>
17			1	Mšeno - křížek	Křížek	215	2	U kořene lípy
18			1	Františkova alej - rozcestí	Lavička u lípy	165	25	Pata cedule <i>Proč zrovna Františkova alej? Celý projekt vznikl na památku Ing. Františka Smýkala, vynikajícího člověka, sadovníka, pedagoga Vyšší odborné školy zahradnické a Střední zahradnické školy Mělník, který celý svůj život zasvětil zahradní a krajinářské architektuře. Po nečekaném a rychlém odchodu 8. 9. 2009 se v hlavách Františkových bývalých studentů zrodila myšlenka vysázet Františkovi památnou alej v krajině u Mšena. Studenti rychle získali podporu Františkovy rodiny, přátel i města Mšena. Proč právě ve Mšeně? František Smýkal nebyl místním rodákem, ze Mšena pocházela jeho žena Květa. Společně sem ale jezdili s rodinou starat se o zahradu, sad a včely. František je pochován na místním hřbitově vedle své ženy Květy. Ze hřbitova je alej v polích vidět.</i>
19			2	Koupaliště Kokořínský důl	Severozápadní roh koupaliště (voda)	30	10	Prostřední z trojice trubek <i>Celkem snadno se ke správnému rohu koupaliště dostanete z parkoviště - stačí projet mezi oběma staveními. Z celého areálu jsou v dnešních dnech bohužel už jen ruiny...</i>
20	V		2	Výhled na hrad Kokořín	Střed zídky s bílými "zuby"	340	25	Břízka <i>K hradu Kokořín se váže řada pověstí o loupeživých rytířích, kteří zde údajně měli své sídlo a jejichž vůdcem byl pověstný Petrovský. Že se tyto legendy zakládají zčásti na pravdě, dokládá nálezy 22 lidských koster objevených při rekonstrukci hradu na počátku 20. století. V 16. století se stali majiteli hradu (spolu s kokořínským statkem) Hrzánové z Harasova. Po třicetileté válce císař Ferdinand zařadil Kokořín mezi „prokleté“ hrady, které již nesměly být opravovány, a tak se stává jen pustnoucí součástí panství, na kterém se střídali další majitelé. Podle pověstí se hrad stal i útočištěm loupeživých rytířů, v čele s Petrovským z Petrovic, kteří byli postrachem celého okolí. V 19. století je z hradu už jen zřícenina, která okouzlovala romantické umělce - Karla Hynka Mácha, Josefa Navrátila, Antonína Mánese a mnoho dalších. V roce 1896 kokořínské panství včetně zříceniny kupuje Václav Špaček, šlechtic ze Starburgu, a v roce 1911 zahajuje rozsáhlou rekonstrukci hradu. Tu dokončuje v roce 1918 jeho syn Jan, který původní koncepci kulturně-vlasteneckého poslání rozšířil i o funkci rodinného památníku. Přes některé výtky ke způsobu provedení rekonstrukce se jednalo o první komplexně pojatou záchranu středověké zříceniny v Čechách a její zpřístupnění veřejnosti. Po roce 1950, na základě zákonů o pozemkové reformě, přešel hrad do držení státu. Teprve v roce 2006 se hrad vrací do rukou dědiců rodu Špačků, kteří hodlají navázat na rodovou tradici a nadále zachovat tuto</i>
21			4	Sudoměř - železniční muzeum	Oranžový koš na rohu budovy s množstvím cedulek	75	29	Lipový kef <i>Unikátní kolekce šlapacích i motorových drezín, historická železniční kancelář v nádražní budově z r. 1897, sbírka kolejnic, expozice pomůcek na údržbu tratí v dřevěné budově někdejšího nádražního skladu a překladiště.</i>
22	J		3	Jeskyně Klemperka	 Uvnitř jeskyně - je třeba vylézt nahoru po žebříku a sejít po schodech do hlavní místnosti. Kleště jsou schované naproti schodům, v pravém otvoru, asi 1,5 m nad zemí, za levým okrajem otvoru			<i>Jeskyně Klemperka je hůře přístupná, uměle vysekaný skalní systém nacházející se nedaleko vesnice Truskavna v Šemanovickém dole. Údajně získala své jméno po loupežníku Klemperovi, který se v jejích útrobách ukrýval počátkem 19. století a později byl zabit kousek od Truskavny sedláky z Vysoké. Podle jiné pověsti by jeskyně měla být s Truskavnou spojena tajnou chodbou. Bájná chodba ale nejspíš neexistuje. Když v letech 1998-2000 čistila Správa CHKO Kokořínsko spodní místnost jeskyně, která byla zanesena naplaveným jílem, byl objeven utajený vchod z údolí, ale po chodbě ani stopy. Spodní vchod byl zazděn. Abyste se do jeskyně dostali, budete muset vystoupat do výšky 5 metrů po žebříku nebo po vysekaných schodech úzkým kominem. Z terasy je přístup do horní místnosti a po schodech i do spodního patra. Na terase lze ve stropě objevit několik obtisků mušlí.</i>
23			2	Rybník u Vrátna	Silniční mostek u rybníka	340	9	Pata kmene mladého javoru
24			2	Nebeský rybník u Kaniny	Stromořadí devíti vrb mezi rybníkem a asfaltkou; kleště jsou uvnitř 5. vrby, cca 1,5 m vysoko			
25			2	Janova Ves - židovský hřbitov	Náhrobek Alžběta Fischerová (nedaleko zeravu - "tůje")	340	11	Malý javor babyka, u paty kmene <i>Hřbitov byl založen patrně v polovině 18. století. V současné době se na téměř zaniklém hřbitově nachází zhruba 40 náhrobků. Nejstarší pochází zřejmě z období založení hřbitova, nejmladší čitelný je z roku 1886. Nic jiného se z hřbitova nedochovalo.</i>
26			2	Železniční zastávka Kanina	Kříž značky Železniční přejezd (bližší k nádražní budově)	300	10	Bříza
27			2	Pomníček pod Stránkou	Pomníček	130	7	Švestka
28			2	Harasov	Kristus na kříži nedaleko mostu	310	5	Líska, 3,5 m nad zemí, u paty jednoho z kmínků
29	V		3	Silnice za rozhlednou Kadlín	 Střed konce silnice	285	25	V koruně lípy, zhruba 2 m nad zemí <i>Rozhledna ve stylu strážní věže z doby Karla IV. Dřevěná věž je vysoká 20 m a stojí v nadmořské výšce 314 m. Budete-li mít štěstí na počasí, tak z vyhlídkové plošiny spatříte Říp, Vrátnskou horu s dalším prémiovým bodem ;-), Bezděz, Ještěd, Chlum i vrcholky Krkonoš. U rozhledny je poslední zastavení naučné stezky a nachází se zde informační tabule.</i>
30	Š		5	Šifra	Šifra	180	16	Topol nápadně porostlý břechtanem, 1,8 m vysoko

Konec v 17:00, poté za každých započatých 10 minut odečteme 1 bod. V 17:30 uzávěrka.



pramen



vyhlídka



jeskyně apod.

Vysvětlivky k nadpisům sloupců: "Č." = číslo stanoviště; "Pr." = prémie; "Poř." = můžete si poznamenat, kolikáté v pořadí jste stanoviště navštívili; "B." = bodové ohodnocení stanoviště

Cyklotrek podpořili:
2 JCP a.s., Ryze česká soukromá strojírenská společnost, www.2jcp.com
Arboeko, s. r. o., Pěstování a prodej okrasných dřevin, www.arboeko.com
CYKLO ERBEN, Provozovatel cykloprodejn v Mělníku
CHKO Kokořínsko, www.kokorinsko.ochranaprirody.cz
Masáže Esme, paní Michaela Bradáčková, www.masazeesme.cz

Nábytek Gaudi SG, s. r. o., Prodej starého stylového nábytku, www.gaudisg.cz
Petr Novák, Reklamní potisk, www.petisk.cz
Sportovní cestovní kancelář TRIP, www.ck-trip.cz
Česká zahradnická akademie Mělník, Centrum zahradnického vzdělávání v ČR, www.zas-me.cz