

26. Cyklotrek - Mšeno - 23. září 2017 - stanoviště

Prosíme, chovejte se ohleduplně ke svému okolí - nejlépe tak, aby po vašem odchodu nebylo vůbec znát, že jste na stanovišti byli! Dodržujte pravidla CHKO.

Není nutné projet všechna stanoviště - vyberte si ta, která vás něčím zaujala (hezké místo, hodně bodů - sloupec "B.", leží na trase apod.). Pokud se v sedle uštvete, vaše chyba :)

Na mapě jsou kolečkem označena místa ze sloupce "**Místo, od kterého je stanoviště zaměřeno**"; odtud se vydáte uvedeným azimutem (ve stupních) na zadanou vzdálenost (v metrech).

Na stanovišti najdete kleště a procvakněte jimi kontrolní papírek u příslušného stanoviště. Chybí-li kleště, zkuste se alespoň vyfotit, zapsat něco výrazného v okolí apod.

Papírek procvakněte tak, aby se zoubky kleští nacházely na potištěné straně papírku, a hlavně procvakněte správné stanoviště. **Do čárového kódu necvakujte**, nedloubejte apod.

Stanoviště vždy uveďte do původního stavu - důležité je, aby nenechali náhodní kolemjdoucí kleště neviděli a následně je neukořistili jako trofej z výletu.








Prémie: za projetí **všech** stanovišť označených "**V**" je přičtena **prémie vyhlídek +5 bodů**, za **všechna** stanoviště "**S**" **prémie studánek +7 bodů**, za **všechna** stanoviště "**K**" **prémie křížků +6 body**.








Šifra: pro nalezení stanoviště č. 30 je nutné nejprve rozluštit šifru, ta vás navede na správné místo, proto stanoviště č. 30 není zakresleno na mapě (nachází se méně než 3 km od startu/cíle).

Konec závodu je v 17:00, opozdílům po 17:00 za každých započatých 10 minut odečteme 1 bod. **V 17:30 se definitivně uzavírá hodnocení**, ti, kdo dorazí později, nebudou do hodnocení zařazeni.

V případě totálního zabloučení můžete volat o pomoc: **604 846 436** (Karel Rys), **604 797 857** (Michal Klipec); v případech horších: **155** nebo **112** (rychlá záchranná služba).



Č.	Pr.	Poř.	B.	Název stanoviště	Místo, od kterého je stanoviště zaměřeno	Azi- mut	Vzdál. (m)	Poznámka
1	K		4	Křížek u Dražejova	Křížek	130	60	Na větví mohutného jilmu, 1,5 m vysoko
2	K		4	Blatce, pomník	Pomník obětem válek	320	28	U kořene ořešáku pod střešní taškou
3	S		4	Osinalice - studánka	 Studánka	220	20	U staré obrovské olše (od cesty za stromem)
4	K		4	Křížek u Střezivojic	Křížek	50	65	Na spodní větví pokroucené břízy
			4	<i>Střezivojice jsou v současnosti rekreační vsí se zachovanými ukázkami lidové architektury. Od roku 1995 je na ochranu roubených domů vyhlášena vesnická památková zóna. Ve vsi u silnice stojí památný strom Střezivojická lípa – lípa malolistá o obvodu kmene 390 cm. Východně od Střezivojic se nachází přírodní památka Špičák u Střezivojic – třináct metrů vysoká pískovcová skalní jehla prosycená železitými inkrustacemi, které vytvořily na jejím povrchu drobné misky, růžice, římsy a jiné formy.</i>				
5			3	Skalní byt v Kružském dole	 Skalní byt asi 50 m jihovýchodně od křižovatky cest. Poslední skalní byt (nejdále od křižovatky). Ve vchodu vpravo dole ve štěrbině skály.			
6			3	Tubož	Infotabule o vesnici Tubož	80	18	U kořene ptačího jeřábu rostoucího na skále
			3	<i>Nyní je zde vyhlášena vesnická památková zóna, protože je zde mnoho zachovalých stavení lidové architektury, roubené přízemní i patrové chalupy. Na soukromém pozemku jsou pozůstatky skalního mlýna Palác, náhon Pšovky vede skalním tunelem od Zámeckého rybníku, zvaného někdy i Palác. V roce 1995 byla na katastru Tubože, Blatců a Housky vyhlášena přírodní památka, mokřady Prameny Pšovky. Mezi Tuboží a Houskou je další přírodní památka, mokřad Černý důl, jehož vody stékají k Tuboži do Pšovky.</i>				
7			3	Houska	Socha sv. Ludmily - od ní jděte v azimutu 300° 120 metrů až do zatáčky u skalního sklepa. Pak pokračujte v azimutu 35° ještě dalších 35 m.			U buku s větví od kořenů
8	S		3	Studna u Vojetína	Studnička	220	26	U kořene buku
9			4	Rozcestí pod Supí horou	Rozcestník	100	25	U malého buku rostoucího u mohutného modřínu
10	K		3	Dobřeň - reliéf Krista	Reliéf Krista	40	20	U malého smrčku rostoucího na skále
			3	<i>Reliéf Ukřižovaného z druhé poloviny 17. století. Ústřední postavy kolem Krista jsou Panna Maria, Máří Magdalena a sv. Jan Evangelista.</i>				
11			3	Suchý mlýn	 Rozcestník Suchý mlýn	290	52	Skalní byt se vstupem 2 m vysoko - viz foto - u vchodu vpravo dole
			3		<i>Severovýchodně od Nosálova, poblíž Strenického potoka, se nachází Suchý mlýn (Trockene Mühle). Z Nosálova se do něj chodilo starou mlýnskou cestou, která vedla roklí Čihadly. Mlýn je cesta vysekána ve skále, ve které jsou ještě patrné rýhy od železných obručí kol. V roce 1873 zde ještě stálo 6 domů. Mlýn byl zničen vodou. Dnes je tam několik bývalých sklepů tesaných ve skále. Za údolím Suchého mlýna vede vpravo do kopce směrem k Žákovským polím lesní cesta. Nahore, na rovině, jsou zbytky bývalé hájenky a přes cestu pod skálou jsou sklepy. K Suchému mlýnu se váže i tato pověst: Ve skále za mlýnem měli loupežníci skrýše na uloupené věci. Jednou se hejtmán zamiloval do krásné dcery rychtáře z Bezdědic. Unesl ji, věznil a nutil, aby se stala jeho ženou. Když však loupežníci odešli zrána na lup, potají se vykradla z mlýna, přeběhla údolí, mezi skalami vystoupila na pláň a utíkala domů. Rychtář okamžitě svolal všechny muže a navečer mlýn obsadili. Loupežníky potom předali právu. Mlýn se potom zřítíl, náhon zasypal a tak už voda netekla a mlýn neklapal. O tři kilometry níže potom existoval další mlýn. Tento se jmenoval „Spálený“. Po něm zde zůstal ve skále vysekáný náhon.</i>			
12	V		3	Libovický kříž	 Kříž	200	80	Malý javor klen u velkého javoru mléče
13			2	Rybník u Vrby	 Cedule "Rybník u Vrby, MS Houska"	0	53	Trs pahýlů trčících z vody jako ježek
14	S		2	Studánka v Planém dole	 Studánka	20	10	Habrový keř kousek od skály
15	K		4	Vidím, Svatý Václav	Torzo křížku - pozor, nepřejet! Je po levé ruce asi 200 m od odbočky modré turistické značky	270	2,5	Pod kamenem v lipovém vícekmenu

Č.	Pr.	Poř.	B.	Název stanoviště	Místo, od kterého je stanoviště zaměřeno	Azi- mut	Vzdál. (m)	Poznámka
16	S		2	Studánka u Habešů	 Studánka	260	25	Lískový keř u habru
17			3	Pamětní deska Jára Cimrmana	Pamětní deska Jára Cimrmana	285	190	Bezový keř u ořešáku
18			4	Hlučovský mlýn	  Na konci tunýlku vytesaného ve skále. Pozor, hloubka vody je cca 80 cm - tj. méně vody než vloni :-). Nejlepší přístup od silnice je po pěšince začínající uprostřed mezi dvěma mostky, pak pokračujte doleva podél zbytků skalního mlýna až k vyústění tunýlku (poslední "místnost" jihozápadním směrem). Zde je vhodné odložit boty a část oblečení a teprve poté pokračovat tunýlkem (zhruba 20 metrů). <i>Hlučovský mlýn je údajně zmiňován r. 1609 a prý fungoval ještě začátkem 20. století. Po mlýnu zůstal dobře patrný náhon, který vedl do krátkého skalního tunelu, odkud voda spadala na mlýnské kolo. Zachovala se také řada tesaných místností, dnes již zčásti zaplavených.</i>			
19			1	Pomníček ve Mšeně	Malý pomníček k výročí 140 let od založení včelařského spolku	30	55	Lískový keř
20	K		3	Křížek u Kokořína	Křížek	170	50	Bezový keř u zdi - 120 cm vysoko
21	S		1	Hlovecká studánka	 Zamřížovaný vstup do studánky	260	20	Lískový keř za břízou
22	V		2	Vyhlička na Říp	 Bříza v zatáčce se šipkou "Nostalgická myš"	270	6	U malé švestky - té prostřední
23	V		2	Vyhlička na Kokořín	 Vyhlička na hrad Kokořín	95	20	Šeřík rostoucí u akátu <i>V 16. století se stali majiteli hradu (spolu s kokořínským statkem) Hrzánové z Harasova. Po třicetileté válce císař Ferdinand zařadil Kokořín mezi „prokleté“ hrady, které již nesměly být opravovány, a tak se stává jen pustnoucí součástí panství, na kterém se střídali další majitelé. Podle pověstí se hrad stal i útočištěm loupeživých rytířů, v čele s Petrovským z Petrovic, kteří byli postrachem celého okolí (že se tyto legendy zakládají zčásti na pravdě, dokládá nález 22 lidských koster objevených při rekonstrukci hradu na počátku 20. století). V 19. století je z hradu už jen zřícenina, která okouzlovala romantické umělce - Karla Hynka Mácha, Josefa Navrátila, Antonína Mánese a mnoho dalších. V roce 1896 kokořínské panství včetně zříceniny kupuje Václav Špaček, šlechtic ze Starburgu, a v roce 1911 zahajuje rozsáhlou rekonstrukci hradu. Po roce 1950, na základě zákonů o pozemkové reformě, přešel hrad do držení státu. Teprve v roce 2006 se hrad vrací do rukou dědiců rodu Špačků, kteří navázali na rodovou tradici a o tuto oblíbenou památku pečují.</i>
24	S		4	3 prameny	Zimořská studánka	200	15	Novotupadelská studánka - 60 cm vlevo od dveří <i>Využívání zdejšího vydatného pramene jako zdroje pitné vody pro obyvatelstvo započalo v roce 1880, kdy se obyvatelé nedaleké obce Sitné rozhodli podchytit pramen. Vystavěli podzemní shromažďovací nádrž z pískovcových kvádrů. Voda z podzemní nádrže pak byla na voznicích rozvážena do jednotlivých domácností na Sitné. V roce 1890 ke stejnému kroku přikročili i obyvatelé obce Horní Zimor. Ti studánku - podzemní nádrž na vodu - vybudovali výše ve svahu a dále od silnice na Sitnou. Studánku postavili jako hluboký sklep. Samotná shromažďovací podzemní nádrž byla vytesána ve skále. K ní vybudovali schodišťovou chodbu z pískovcových kvádrů. Obyvatelé Sitné i Horní Zimoře si své studánky chránili a odmítali umožnit přístup obyvatelům jiných obcí. Obyvatelé osady Nové Tupadly, která se nachází nedaleko Studánek, jezdili až do roku 1927 do Starých Tupadel pro vodu. Teprve až v tomto roce přistoupili k vybudování podzemní nádrže na pitnou vodu ve Studánkách. Novotupadelskou studánku postavili asi 5 m pod Zimořskou studánkou. Objev pramene v tomto místě byl zcela náhodný. Jednou, když dcera pana Heideho z Nových Tupadel šla na procházku do Studánek se svým milým, zjistila, že její sukně je promáčená. Brzo jí došlo, že se právě zde nachází pramen. S radostnou zprávou se vrátila domů a hned vše vypravovala svému otci. Za krátký čas obyvatelé Nových Tupadel vzali nářadí a šli si vybudovat vlastní studánku. Postavili menší podzemní nádrž z pískovcových kvádrů na zadržování vody. Pro vodu si nejdříve jezdili voznicemi. Mladá dívka od Heidů, která pramen objevila, vymyslela, jak přivést vodu až do Nových Tupadel (problémem bylo, že voda musela překonat roklí a přes další svah se dostat do Nových Tupadel). Napadlo ji, že voda může překonat roklí na základě tzv. spojených nádob. V Nových Tupadlech byla ještě postavena shromažďovací nádrž na neustále přítékající vodu ze Studánek. Z této nádrže pak voda pokračovala do jednotlivých domů v Nových Tupadlech. Tento obdivuhodný technický projekt funguje po rekonstrukci v 80. letech 20. století do dnešních dob.</i>
25			2	Crhova silnice	nápis Crhova silnice	80	22	Líska mezi skálou a silnicí
26			2	Nebeský rybník	Kroucená vrba (na straně nejbliž obci Kanina)	180	65	V dutině vrby asi 150 cm vysoko <i>"Nebeský" rybník je takový, který nemá žádný přítok vody, je zásobován pouze srážkami. Takzvané nebeské rybníky jsou v současnosti co do počtu značně redukovány; šlo o významné prvky přírodního prostředí, které v současnosti trpí zejména nedostatkem vody.</i>
27			3	Židovský hřbitov	Karolína Rössler, *1833, +1865	130	52	U kořene lípy <i>Hřbitov byl založen patrně v polovině 18. století. V současné době se na téměř zaniklém hřbitově nachází zhruba 40 náhrobků. Nejstarší pochází zřejmě z období založení hřbitova, nejmladší čitelný je z roku 1886. Nic jiného se z hřbitova nedochovalo.</i>
28	V		4	Vyhlička u Vysoké	 Lavičky na vyhlídce	60	33	Mnookmen jabloně, uvnitř od pole
29			3	Harasov	Parkovací automat	250	30	Keř bezu rostoucí u mohutné olše
30	Š		5	Šifra	Šifra	295	40	U statného buku v kořenových výmladcích pod kusem ztrouchnivělého dřeva

Konec v 17:00, poté za každých započatých 10 minut odečteme 1 bod. V 17:30 uzávěrka.

 pramen  jeskyňe  mokré stanoviště  vyhlídka

Vysvětlivky k nadpisům sloupců: "Č." = číslo stanoviště; "Pr." = prémie; "Poř." = můžete si poznamenat, kolikáté v pořadí jste stanoviště navštívili; "B." = bodové ohodnocení stanoviště

Cyklotrek Město Mšeno, malebné letovisko, vstupní brána do CHKO Kokořínsko, www.mestomseno.cz
podpořili: Arboeko, s. r. o., Pěstování a prodej okrasných dřevin, www.arboeko.com
 CHKO Kokořínsko – Máchův kraj, www.kokorinsko.ochranaprirody.cz

Sportovní cestovní kancelář TRIP, www.ck-trip.cz
 Edgewell, www.edgewell.cz

