

29. Cyklotrek okolím Mělníka - 19.-28. září 2020 - stanoviště

Prosíme, chovejte se ohleduplně ke svému okolí - nejlépe tak, aby po vašem odchodu nebylo vůbec znát, že jste na stanovišti byli! Dodržujte pravidla CHKO.



Není nutné projet všechna stanoviště - vyberte si ta, která vás něčím zaujala (hezké místo, hodně bodů - sloupec "B.", leží na trase apod.). Pokud se v sedle uštvete, vaše chyba ;)

Na mapě jsou kolečkem označena místa ze sloupce "Místo, od kterého je stanoviště zaměřeno"; odtud se vydáte uvedeným azimutem (ve stupních) na zadanou vzdálenost (v metrech).

Na stanovišti najdete nalepený štítek s **QR kódem** o rozměru 30x40mm a označením **C1xx**. QR kód naskenujete do aplikace Cyklotrek a tím máte úspěšně navštívené stanoviště. Na některých stanovištích je ve sloupci Poznámka upřesněno, kde máte QR kód hledat. Pokud je poznámka prázdná, budete muset pátrat důkladněji, většinou je kód na předmětu vyrobeném lidskou činností.

Prémie: za projetí **všech** stanovišť označených "V" je přičtena **prémie vyhlídek +6 bodů**, za **všechna** stanoviště "S" **skalní prémie +6 bodů**, za **všechna** stanoviště "K" **prémie kapličky +6 bodů**.





Šifra: pro nalezení stanoviště č. 30 je nutné nejprve rozluštit šifru, ta vás navede na správné místo, proto stanoviště č. 30 není zakresleno na mapě (nachází se méně než 12 km od startu/cíle).

Start: V Liběchově u zámku najdete rozcestník (Harfenice po modré 3 km, Tupadly po zelené 6,5 km). Na rozcestníku ze zadu najdete nalepený QR kód s označením C000. Naskenováním QR kódu do aplikace Cyklotrek jste odstartovali a začíná Vám běžet čas (8 hodin). Jakmile chcete závod ukončit (dojet do cíle), musíte se opět vrátit na toto místo a znovu QR kód C000 naskenovat do aplikace. Tím jste v cíli závodu.


Konec závodu je 8 hodin od startu. Po 8 hodinách za každé započaté 2 minuty odečteme 1 bod. Po 8,5 hodinách se definitivně uzavírá hodnocení, ti, kdo dorazí později, nebudou hodnoceni.

V případě totálního zablouzení můžete volat o pomoc: **604 797 857** (Michal Klipec); v případech horších: **155** nebo **112** (rychlá záchranná služba).

Č.	Pr.	Poř.	B.	Název stanoviště	Místo, od kterého je stanoviště zaměřeno	Azi- mut	Vzdál. (m)	Poznámka
1	S		2	Sfinga	hlava Sfingy	55	18	pahýl stromu 0012
2	K		2	Kaplička panenky Marie (Pasovské)	kaplička	85	15	hlídá ho Loupežník Štětka
				<i>Kaplička postavená na konci 18. století u rozcestí na staré kupecké cestě z Ješovic do Radouně a do Snědovic.</i>				
3	V		2	Kaple sv. Ducha a sv. Hrobu	vstup	155	20	zákaz vstupu
				<i>Výstavbu kaple na vrchu nad Liběchovem inicioval tehdejší majitel liběchovského panství, pan Karel Hyacint, hrabě Villani de Castolo Pilonico. Stavba, zaujímavá dominantní polohou v krajině, byla dokončena roku 1654. Renovace kaple proběhla v roce 1730, díky panu hraběti Janu Jáchymovi Pachtovi. Nový pán liběchovského panství Jakub Veith v roce 1823 nechává ke kapli přistavit věž, do níž byly umístěny zvony z původní dřevěné zvonice, stojící na svahu před kaplí. Zatím poslední oprava exteriéru i interiéru kaple proběhla v roce 1928, kterou financoval nový majitel panství, pan František Homolka, následně byla kaple 9. června 1929 znovu vysvěcena. V noci z 13. na 14. dubna 1966 vyhořela věž kaple v důsledku úderu blesku. Oprava věže a střechy se uskutečnila v letech 1968-69.</i>				
4	K		3	Reliéf Krista	reliéf Krista	230	15	
				<i>Reliéf vytesaný do pískovcové skály situované při komunikaci z Dobřeně do Tupadel zobrazuje Ukřížování Krista na Kalvarii. Lidová práce z 18. století.</i>				
5	V		3	Vyhlička na Říp	poslední lípa	110	15	
6			3	ŘOPík na Královce	Řopík VEC9194			uvnitř Granátový skluz, nebo levá či pravá střílna venku
7			3	Zapomenutý lom	"Význam a historie původních cest regionu Štětsko"	345	2	prohlédněte si pořádně bludiště
				<i>Pokud trochu sejdete z cesty, můžete navštívit zapomenutý lom (50 metrů v azimutu 270°)</i>				
8			4	Lípa u Nových Osinalic	tabulka Památný strom	200	6	sedněte si na svačinu
9	S		4	Vidimské lávky	sloup / Boží muka	290	12	
				<i>Vidimské lávky byly vybudovány, když se tvořil zdejší zámecký park. Jedná se o několik desítek lávek, které jsou zabudovány do skal a spolu s pěšinkou tvoří asi kilometrovou adrenalinovou trasu. Nic podobného nikde jinde v Čechách nezažijete a nevidíte. Unikátní, nezapomenutelné, nebezpečné, plné překážek a adrenalinu, vedoucí mezi pískovcovými skalami. Po nechráněných lávkách se našinec pohybuje ve výši až 10 metrů nad roklí, propastmi a průrvami mezi skalami. Překonává úzké nebezpečné stezky vedoucí po úpatí pískovců. Lávky jsou betonové, vyztužené ocelovými nosníky ve tvaru písmene "I" a jsou nechráněné, a krapet zkorodované. Vstup na vlastní nebezpečí a s nejvyšší opatrností!!!</i>				
10			2	3 studánky	zamřížovaný vstup Zimořské studánky	240	6	posadte se
				<i>Zimořská studánka byla vybudována v roce 1890 obyvateli obce Horní Zimoř. Ti studánku - podzemní nádrž na vodu postavili jako hluboký sklep. Samotná shromažďovací podzemní nádrž byla vytesána ve skále. K ní vybudovali schodišťovou chodbu z pískovcových kvádrů. Obyvatelé Horní Zimoře si svojí studánku chránili a odmítali umožnit přístup obyvatelům jiných obcí.</i>				
11	V		2	Posed na vyhlídce	posed			jihozápadní opěra posedu, dole
12			2	Hraniční kámen u Chodče	hraniční kámen	220	15	Panorama, dole
13	S		3	Jeskyně Kostelíček	vchod do jeskyně	300	3	

Č.	Pr.	Poř.	B.	Název stanoviště	Místo, od kterého je stanoviště zaměřeno	Azi- mut	Vzdál. (m)	Poznámka
14	S	3		Jeskyně Klemperka		0	0	
				<i>Jméno Klemperka dostala až v 19.století po loupežníkovi Klemperovi, který tady „působil“ a přepadával kolemjdoucí. Ukradenou kořist pak ukrýval v okolních skalních skrýších. Později byl dopaden sedláky z Vysoké a pověšen. Ještě též den jeho mrtvola zmizela, prý si pro něj a pro jeho nakradené věci přišel samotný ďábel. Možná proto se zde nikdy žádný poklad nenašel. Přesto existuje Klemperův náhrobní kámen s vytesaným letopočtem 1821...</i>				
15		3		Židovský hřbitov Bosyně	náhrobní kámen Rosalia Pick aus Lowes	340	20	bílý lev, dole
				<i>Hřbitov byl založen patrně v polovině 18. století. V současné době se na téměř zaniklém a zarostlém hřbitově nachází něco okolo 40 náhrobků. Nejstarší pochází zřejmě z období založení hřbitova. Nejmladší čitelný náhrobek je z roku 1886. Nic jiného se z hřbitova nedochovalo.</i>				
16		4	Crhova silnice	Crhova silnice	65	15		
17	V	3		Vyhlička Kokořín 	zeď před vyhlídkou	90	3	
				<i>Hrad byl postaven po roce 1320, pravděpodobně pražským purkrabím Hynkem Berkou z Dubé. V roce 1426 dobyla a poničila hrad husitská vojska. Po husitských válkách hrad často střídal majitele (v 15. stol. Řitka z Bezdědic a Klinštějnové, v 16. stol. Beřkovští ze Šebířova a Kapliřové). Od roku 1544 je uváděn jako pustý. Jeho osud ještě zhoršilo rozhodnutí císaře Ferdinanda II. zařadit jej mezi tzv. prokleté hrady, tj. hrady, které se nesměly udržovat, protože jinak by díky své výhodné poloze mohly ohrozit panovnickou moc. Roku 1894 zakoupil zříceninu pražský podnikatel Václav Špaček, jehož syn Jan ji nechal před první světovou válkou novogoticky zrekonstruovat. V letech 1911–1916 byl hrad upraven do dnešní podoby architektem Eduardem Sochořem podle pokynů Augusta Sedláčka a Čeňka Zírta. V roce 1951 byl hrad zestátněn, respektive konfiskován. V roce 2001 se stal národní kulturní památkou a v roce 2006 byl navrácen rodině Špačků.</i>				
18	S	4		Pokličky (kola nechte dole) 	rozcestník nahoře u Pokliček	165	32	
				<i>Poklička je skalní útvar vzniklý selektivním zvětváním různě odolných pískovců a železitých slepenců. Tvarem připomíná sloup či komolý kužel zakončený poklicí. V jejich okolí se často nacházejí tzv. zárodečné tvary – útvary, které díky své geologické struktuře mají potenciál stát se pokličkami.</i>				
19		5	Přístřešek	přístřešek	0	0	2 metry nad zemí	
20	K	3	Křížek u Šemanovic	křížek	120	44		
21	K	4	Kaplička Vidim	kaplička	65	25		
22	V	3	Památná lípa u Vysoké 	lípa	160	40	"8169"	
23	K	3	Kaplička u Kokořína	kaplička	280	23		
24	S	2		7 chlebů	skála 7 chlebů	80	6	na ceduli "Skála 7 chlebů"
				<i>Ovšem pokud se vám to zdá nedosažitelné, poznejte stopy zvířat...</i>				
25	V	3		Panorama Českého Středohoří	deska Panorama	0	0	Panorama
				<i>Rozlohou 1266 km², délkou přes 70 km a šířkou až 25 km patří České středohoří k menším orografickým celkům. Přesto je však nejmohutnějším projevem sopečné činnosti v Česku. České středohoří vzniklo sopečnou činností a je nejmohutnějším projevem sopečné činnosti v Česku. Nejvyšším vrcholem je Milešovka (837 m), který z vyhlídky můžete také spatřit.</i>				
26		5	Dobřeň posezení	přístřešek	75	50		
27		4	Šemanovický důl, rozcestí	Dračí zub	155	29		
28		2	Slavín - rozcestí	rozcestí	55	45	mimo dopravní obsluhy	
29		1	Rozcestí nad Liběchovem 	střed křižovatky	290	16	"0057"	
30		5	Šífra		0	0		

 delší pěší výstup

 vyhlídka

Konec závodu je 8 hodin od startu. Po 8 hodinách za každé započaté 2 minuty odečteme 1 bod. Po 8,5 hodinách se definitivně uzavírá hodnocení, ti, kdo dorazí později, nebudou hodnoceni.

Vysvětlivky k nadpisům sloupců: "Č." = číslo stanoviště; "Pr." = prémie; "Poř." = můžete si poznamenat, kolikáté v pořadí jste stanoviště navštívili; "B." = bodové ohodnocení stanoviště

Cyklotrek podpořili: CHALLENGEZONE – největší úniková místnost v ČR, 2 hodiny a 1500 m² zábavy, www.ChallengeZone.cz
Arboeko, s. r. o., Pěstování a prodej okrasných dřevin, www.arboeko.com
CHKO Kokořínsko – Máchův kraj, www.kokorinsko.ochranaprirody.cz

Sportovní cestovní kancelář TRIP, www.ck-trip.cz
Mapový podklad Nakladatelství ROSY, Rohlík a syn 2020
Hammer Nutrition, sportovní výživa www.hammernutrition.cz

