

31. Cyklotrek okolím Mělníka - 24. září - 2. října 2022 - stanoviště

Prosíme, chovejte se ohleduplně ke svému okolí - nejlépe tak, aby po vašem odchodu nebylo vůbec znát, že jste na stanovišti byli! Dodržujte pravidla CHKO.



Není nutné projet všechna stanoviště - vyberte si ta, která vás něčím zaujala (hezké místo, hodně bodů - sloupec "B.", leží na trase apod.). Pokud se v sedle uštvete, vaše chyba ;)

Na mapě jsou kolečkem označena místa ze sloupce "**Místo, od kterého je stanoviště zaměřeno**"; odtud se vydáte uvedeným azimutem (ve stupních) na zadanou vzdálenost (v metrech).

Na stanovišti najdete nalepený štítek s **QR kódem** o rozměru 30 x 40 mm a označením **Cxxx**. QR kód naskenujte do aplikace Cyklotrek, tím máte úspěšně navštívené stanoviště.

Na některých stanovištích je ve sloupci Poznámka upřesněno, kde máte QR kód hledat. Pokud je poznámka prázdná, budete muset pátrat důkladněji, většinou je kód na předmětu vyrobeném lidskou činností.

Premie: za projetí **všech** stanovišť označených "**V**" je přičtena **prémie vyhlídek +6 bodů**, za **všechna** stanoviště "**S**" **skalní prémie +6 bodů**, za **všechna** stanoviště "**K**" **prémie kapliček +6 bodů**.






Šifra: pro nalezení stanoviště č. 30 je nutné nejprve rozluštit šifru, ta vás navede na správné místo, proto stanoviště č. 30 není zakresleno na mapě (nachází se méně než 6 km od startu/cíle).

Start: Ve Mšeně u koupaliště kousek od hlavní brány najdete značku "**Zákaz zastavení**", na které je zezadu nalepen QR kód s označením C221 (záložní QR je nalepen na mapě Kokořinska pár desítek metrů od hlavního vstupu na koupaliště). Naskenováním QR kódu do aplikace Cyklotrek jste odstartovali a začíná Vám běžet čas (8 hodin). Jakmile chcete závod ukončit (dojet do cíle), musíte se opět vrátit na toto místo a znovu QR kód C221 naskenovat do aplikace. Tím jste v cíli závodu.

Konec závodu je 8 hodin od startu. Po 8 hodinách za každé započaté 2 minuty odečteme 1 bod. Po 8,5 hodinách se definitivně uzavírá hodnocení, ti, kdo dorazí později, nebudou hodnoceni.

V případě totálního zablouzení můžete volat o pomoc: **604 797 857** (Michal Klipec); v případech horších: **155** nebo **112** (rychlá záchranná služba).

Č.	Pr.	Poř.	B.	Název stanoviště	Místo, od kterého je stanoviště zaměřeno	Azi- mut	Vzdál. (m)	Poznámka		
1			2	Brusné 1. díl	Mostek			25929-1		
2		1		Františkova alej	Tabule naučné stezky	85	15	Lavička, vespod		
				<i>Projekt Františkova alej vznikl na památku Ing. Františka Smýkala, vynikajícího člověka, sadovníka a pedagoga Zahradnické školy Mělník, který celý svůj život zasvětil zahradní a krajinářské architektuře. Po jeho nečekaném odchodu 8.9.2009 se v hlavách bývalých studentů zrodila myšlenka vysázet památnou alej v krajině u Mšena. Pro svůj nápad získali podporu Františkovy rodiny, přátel i města Mšena. František Smýkal nebyl místním rodákem, ze Mšena pocházela jeho žena Květa. Společně sem ale jezdili s rodinou starat se o zahradu, sad a včely. František je pochován na místním hřbitově vedle své ženy Květy. Ze hřbitova je alej v polích vidět.</i>						
3	V	1	Šibenec	✦ Lavička		90	45	Bílo červená		
				<i>Kopec Šibenec měl bohatou minulost, stál zde větrný mlýn, který ze zdejší hluboké studny čerpal vodu pro vesnice v širokém okolí. Před ním zde bylo městské popraviště, na které odkazuje samotný název kopce. Konec konců značka šibenice v těchto místech je i na prvním Josefském mapování z osmnáctého století. Praveké nálezy z nedaleké pískovny napovídají, že zdejší vyvýšená tabule byla osídlena již od nepaměti.</i>						
4		3	Židovský hřbitov Bosyně	Karolina Roisler		160	15	Za kamenem v dutině (krabičku i sešitek tam prosím nechte)		
				<i>Hřbitov byl založen patrně v polovině 18. století. V současné době se na téměř zaniklém a zarostlém hřbitově nachází kolem 40 náhrobků.</i>						
5	K	3	Sv. Vinok, patron mlynářů	✦ Křížek		50	2	Levý zadní sloupek		
				<i>Pocházel z Bretaně, kde se podle některých pramenů narodil kolem roku 645 jako syn krále Judicaela. Byl přijat mezi mnichy v Sithiu (sever Francie). Legenda mu připisuje konání velkého množství zázraků, zejména různých uzdravení. Popisuje ho jako muže modlitby a práce. Pokud Vinokovi síly stačily, rád chodil dělat ty nejtěžší a nepřijemné práce. Tradice ho zobrazuje pohrouženého v rozjímání, zatímco anděl za něj mele obilí. Mniši zde používali na mletí mouky pro sebe i chudé ruční mlýn, jehož obsluha byla pro starší bratry namáhavá, ale vytrvale se modlící opat míval namletu více než druzí. S tím souvisí nejen atribut, ale i jeho zvolení patronem mlynářů.</i>						
6	V	4	Vrátecká hora	✦ Stožan na kola		350	20	Rohový sloupek		
				<i>Výrazný kopec sopečného původu, nachází se na severovýchodním okraji oblasti Kokořinska. Těsně pod vrcholem je bývalý lom. Dne 28. 10. 1999 byla na vrcholu otevřena rozhledna, z níž je nádherný výhled na Kokořinsko, Pojizeří a lesy kolem Bezdězu. Návštěvu rozhledny vřele doporučujeme! Obec Vrátno darovala na výstavbu rozhledny pozemek a společnosti EuroTel a Radiomobil souhlasily s návrhem SOK (Sdružení obcí Kokořinska), aby telekomunikační věž sloužila současně jako rozhledna. Rozpočet stavby zněl na 10,8 milionu korun. Speciální trojhannou konstrukci vyrobila v rakouském Linci firma Blažek & Eckel a na místě ji začala montovat bezprostředně po položení základního kamene 6. července 1999. Stavba je vysoká 42 metrů, přičemž k vyhlídkovému ochozu ve výši 25 metrů vede 127 schodů.</i>						
7	S	3	Tubež bývalý mlýn	Tubež historie				Vzadu		
				<i>Tubež - vesnická památková zóna, je zde mnoho zachovalých stavení lidové architektury, roubené přízemní i patrové chalupy. Na soukromém pozemku jsou pozůstatky skalního mlýna Palác, náhon Pšovky vede skalním tunelem od Zámeckého rybníku, zvaného někdy též Palác. V roce 1995 byla u Tubeže vyhlášena přírodní památka, mokřady Prameny Pšovky. Mezi Tubeží a Houskou je další přírodní památka, mokřad Černý důl, jehož vody stékají k Tubeži do Pšovky.</i>						
8	K	3	Střezivojice křížek	Křížek		210	5	Tabule		
9		3		Vyhlička na Kokořín	Zed' na vyhlídce	90	3	Bílá a červená		
				<i>Hrad byl postaven po roce 1320, pravděpodobně pražským purkrabím Hynkem Berkou z Dubé. V roce 1426 dobyla a poničila hrad husitská vojska. Po husitských válkách hrad často střídal majitele (v 15. stol. Řítka z Bezdědic a Klinštějnové, v 16. stol. Beřkovští ze Šebířova a Kaplířové). Od roku 1544 je uváděn jako pustý. Jeho osud ještě zhoršilo rozhodnutí císaře Ferdinanda II. zařadit jej mezi tzv. prokleté hrady, tj. hrady, které se nesměly udržovat, protože jinak by díky své výhodné poloze mohly ohrozit panovnickou moc. Roku 1894 zakoupil zříceninu pražský podnikatel Václav Špaček, jehož syn Jan ji nechal před první světovou válkou novogoticky zrekonstruovat. V letech 1911–1916 byl hrad upraven do dnešní podoby architektem Eduardem Sochořem podle pokynů Augusta Sedláčka a Čeňka Zírta. V roce 1951 byl hrad zestátněn, respektive konfiskován. V roce 2001 se stal národní kulturní památkou a v roce 2006 byl navrácen rodině Špačků.</i>						
10		3	Harasov	Poklady Harasova				Vzadu		

Č.	Pr.	Poř.	B.	Název stanoviště	Místo, od kterého je stanoviště zaměřeno	Azi- mut	Vzdál. (m)	Poznámka
11	S		3	Klemperka	Uvnitř na schodech			Zimoviště netopýrů
				<i>Jméno Klemperka dostala až v 19. století po loupežníkovi Klemperovi, který tady "působil" a přepadával pocestné. Ukradenou kořist pak ukrýval v okolních skalních skrýších. Později byl dopaden sedláky z Vysoké a pověšen. Ještě též den jeho mrtvola zmizela, prý si pro něj a pro jeho nakradené věci přišel samotný ďábel. Možná proto se zde nikdy žádný poklad nenašel. Přesto existuje Klemperův náhrobní kámen s vytesaným letopočtem 1821</i>				
12	K		3	Dobřeň - reliéf Krista	Reliéf	150	45	Svodidla
				<i>Reliéf vytesaný v pískovcové skále. Segmentový mělký výklenek, v něm Kristus na kříži, po stranách stojící P. Maria a sv. Jan, u paty kříže klečící sv. Máří Magdalena. Výklenek vrouben rámcem. Vpravo draperie, z níž vykukuje postava, a vně volutové křídlo na soklíku. Vně výklenku, po pravici Krista, znázorněny duše spasené, ve výklenku pod sv. Máří Magdalenou znázorněny duše v pekle. Výjev, zakomponovaný do zahloubeného výklenku, lemují architektonické prvky a draperie. Lidová práce z 18. století.</i>				
13	K		4	Horní Vidim - kaple sv. Václava 	Kaple	350	53	Z Kokofína do Podralska
14	V		4	Vyhlička na Říp u Vidimi 	Poslední lípa v aleji	70	2	Dvojtyčka
15			4	3 studánky	Mříž	250	5	Dole
				<i>Při dávném osídlování Kokořínska se dostupnost vody stávala jedním z nejdůležitějších předpokladů vzniku nových sídel. Pro naše předky to neznamenovalo mít vodovod, ale stačilo mít v blízkosti zdroj čisté vody. Zdejší 3 studánky vznikly postupně v letech 1880 až 1927 a nahradily dovážení vody ze Starých Tupadel. Každá ze studánek sloužila jiné osadě a jejich obyvatelé si svůj pramen pečlivě střežili. Postupně tak vznikla studánka Sitenská, Zimořská a Novotupadelská. V roce 1890 si obyvatelé obce Horní Zimoř vybudovali vlastní studánku s podzemní nádrží na vodu výše ve svahu a dále od silnice na Sitnou. Studánku postavili jako hluboký sklep. Samotná shromažďovací podzemní nádrž byla vytesána ve skále. K ní vybudovali schodišťovou chodbu z pískovcových kvádrů. Zimořská studánka představuje na Kokořínsku dříve rozšířený způsob staveb s použitím pískovcových kvádrů – štuků. Zajímavé je výrazné kolísání hladiny.</i>				
16	K		3	Šemanovice křížek	Křížek	20	90	Sitné
17			3	Houska	Střed vstupní brány do areálu	215	24	Zelená
				<i>Hrad byl založen v dekádě 1270-1280 Přemyslem Otakarem II., a to téměř souběžně s blízkým Bezdězem, dokonce stejnou stavební hutí. Pravděpodobně z rukou Václava II. se dostal do držení Ostrve, pánů z Dubé. Ti v období své největší slávy rozhodovali o trůnu, jakož i o příjmech pokladny koruny. Hrad vyrostl v lokalitě původně dřevěného, později kamenného hradiště (konec 9. století), které vévoda Pšovnanů Slavibor založil pro svého syna Houseka. Během své existence prošel původně nedobytný gotický hrad řadou stavebních úprav, díky kterým se dnes na Housce potkáme se všemi slohy, a to již od pozdně románského. Zejména zásahy renesanční určily aktuální podobu stavby i nejbližšího okolí hradu (zpřístupnění po Třicetileté válce). Renesanční zámek s prvky gotického hradu je zřejmě ta nejvýstižnější charakteristika pro jeho nynější podobu.</i>				
18	S		3	Skalní byty Kružský důl	Vchod č. 5			Uvnitř, ve škvíře nad vchodem, zbytek železného hrnce
19	V		3	Vojetín vyhlídka na Bezděz 	"Město Doksy"	295	86	Poškození se trestá
20	S		4	Skalní byty Suchý mlýn	Rozcestí	300	40	2. vchod, uvnitř, kýbl s vazelínou
21			3	Doubravice pomníček	Pomník Karlu Dvořákovi	35	103	Pozor, zákruta!
22			2	Stránka zastávka	Zastávka	70	50	259
23	K		3	Vrátno kaplička	Kaplička	350	10	URII/16/10
24	K		2	Socha sv. Václava	Křížek	185	80	Nosálov
25	S		1	Hlovecká studánka	Studánka vstup	333	10	Vespod
				<i>Tato studánka bývala kdysi nejbližším zdrojem pitné vody pro celé Mšeno až do roku 1870, kdy byla objevena voda jinde. Část obyvatel však ke studánce chodila i nadále, a to až do roku 1923, kdy byl do Mšena zaveden vodovod ze Stříbrníku. Studánka pak chátrala, až ji zavalily tuny zeminy a kamení. V roce 2010 členové Okrašlovacího spolku pro Mšeno začali s čištěním studánky a jejího okolí. V roce 2011 se do studánky v Hlovci vrátila voda.</i>				
26	S		2	Skalní bludiště rozcestí	Rozcestí	350	47	Bílá a červená
27	V		4	Strážnice vyhlídka 	Odpočívadlo na konci cesty			Pod stolem
28			2	Olešno - rybník U vrby	Střed mostku	260	10	Vlajka EU
29	S		3	Hlučovský mlýn 	Kleště jsou upevněné až na konci zatopeného tunýlku. Nejlepší přístup od silnice je po pěšince začínající uprostřed mezi dvěma mostky, pak pokračujte doleva podél zbytků skalního mlýna až k vyústění tunýlku (poslední "místnost" jihozápadním směrem). Zde je vhodné odložit část oblečení a teprve poté pokračovat tunýlkem (zhruba 20 metrů).			
30			5	Šifra	Rozcestí	95	65	0012



mokrě stanoviště



vyhlídka

Konec závodu je 8 hodin od startu. Po 8 hodinách za každé započaté 2 minuty odečteme 1 bod. Po 8,5 hodinách se definitivně uzavírá hodnocení, ti, kdo dorazí později, nebudou hodnoceni.

Vysvětlivky k nadpisům sloupců: "Č." = číslo stanoviště; "Pr." = prémie; "Poř." = můžete si poznamenat, kolikáté v pořadí jste stanoviště navštívili; "B." = bodové ohodnocení stanoviště

Cyklotrek podpořili: CHALLENGEZONE – největší úniková místnost v ČR, 2 hodiny a 1500 m² zábavy, www.ChallengeZone.cz
Arbeoko, s. r. o., Pěstování a prodej okrasných dřevin, www.arbeoko.com

CHKO Kokořínsko – Máchův kraj, www.kokorinsko.ochranaprirody.cz
Mapový podklad Nakladatelství ROSY, Rohlík a syn 2020

