




Č.	Pr.	Kontr. číslo	Poř. B.	Název stanoviště	Měřeno od	Azi-mut	Vzdál. (m)	Poznámka
1			2	<b>Tubež - rybník</b>	Střed mostu přes potok vytékající z rybníka	10	150	150 m měřeno "oklikou" po východním břehu (výjimečně se nejedná o vzdušnou vzdálenost)
<p><i>Na soukromém pozemku bývalý mlýn Palác tesaný ve skále, skalním tunelem protéká nedaleko odtud v nadm. výšce 308 m n. m. (v Mordové roklí) pramenící potok Pšovka. Pšovka (vzpomeňte na Pšovany...) ústí v Mělníku do Labe, délka toku 33,6 km. Průtok vody není velký, voda je ale i přesto velmi čistá.</i></p>								
2	V		3	<b>Dobřeň - vodojem</b>	Hydrant před vodojemem	30	18	Třešeň
3			2	<b>Vrchol nad rybníkem "U vrby"</b>	Střed mostu přes potok vytékající z rybníka	350	90	Borovice (dvoják) na skále nad rybníkem
4	V		3	<b>Horní Vidim - kaplička</b>	Kaplička na jižním okraji vsi, u silnice			Lípa u kapličky
<p><i>Obec poprvé připomínána kolem r. 1300. Barokní zámek z 1. pol. 18. stol., s mohutnou věží z roku 1884. V zámeckém parku romantické stavby a plastiky (zámek dnes využíván jako domov důchodců).</i></p>								
5	V		3	<b>Jestřebické pokličky</b>	Jestřebické pokličky - rozcestník na vrcholu, kde končí zelená značka; <u>kola zanechat dole!</u>	190	18	Borovice, 2,5 m nad zemí
6			1	<b>Vojtěchov - studánka</b>	Studánka na jihozápadním okraji vesnice	80	6	Habr
<p><i>Obec Vojtěchov vznikla na příkaz rytíře Benedy v 18. stol., tvoří ji vesměs roubená stavení. Nedaleký pramen Stříbrník (u Pivovarského rybníka) slouží jako zdroj pitné vody.</i></p>								
7	J		2	<b>Šemanovický důl - jeskyňka za rozcestníkem</b>	Jeskyňka (nachází se na neznačené cestě, 150 m za odbočkou žluté značky z údolí)	110	35	Douglaska (= strom ☺)
8	V		3	<b>Pokličky</b>	Buk s modrou značkou 228 schodů odspodu (plošina pod Pokličkami)	350	13	Dřevěné zábradlí (jeho konec)
<p><i>Nejnápadnější tvary selektivního zvětvávání pískovců - odolnější (železité) vrstvy zvětvávají pomaleji než vrstvy méně odolné.</i></p>								
9			2	<b>Šemánovice - před Nostalgickou myší</b>	 Kontrolní bod je před restaurací (zpravidla zavřenou) zdola na jedné z laviček kolem pískoviště. Za povšimnutí stojí houpačka!			
10	J		6	<b>Zatopené místnosti nedaleko Pokliček</b>				330 m od parkoviště u Pokliček podtéká potok Pšovka pod silnicí; o dalších asi 40 m dále odbočuje k severozápadu nenápadná krátká pěšinka k zatopeným místnostem. Většina místností obsahuje jen naplavené nečistoty, ale v poslední místnosti jihozápadním směrem je zhruba 22 m dlouhý, několikrát lomený ve skále vytesaný tunel, na jehož konci se nachází silný pramen - a také náš bod ☺ Před místností je větší jezírko a bývá znatelné proudění vody z místnosti / tunýlku.
11	J		3	<b>Mordloch, Sedm chlebů</b>	Skála "Sedm chlebů"	200	48	Střed ...
12			3	<b>Kokořín - hrad</b>	Lípa mezi lavičkami	0	18	Bez černý
<p><i>Původem jak obce, tak i hradu byla kokořínská tvrz, která byla vybudována někdy kolem poloviny 13. století. Tvrz, ke které patřil i dvorec, se nacházela na území dnešní obce Kokořín. Nejstarší známá listinná zmínka o této tvrzi pochází z roku 1320 a uvádí se v ní, že majitelem kokořínského statku se stal Hynek Berka z Dubé, když jej získal od původního majitele Jindřicha z Osmějova. Jméno Kokořín je tady uvedeno jako "Kokorzín". S největší pravděpodobností to byl právě Hynek z Dubé, který dal někdy kolem roku 1325 necelé 2 km od zmiňované tvrzi postavit nový hrad, který se stal jeho hlavním sídlem. Hynek Berka z Dubé patřil k nejbohatším velmožům tehdejšího království a zastával rovněž dvorské úřady, do jeho majetku patřily i hrady Jestřebí, Houska, v zástavním držení měl hrad Bezděz, samozřejmě včetně rozsáhlých statků v okolí. Po jeho smrti Karel IV. vyplatil hrad Bezděz a založil pod ním v roce 1366 Velký rybník (dnešní Máchovo jezero).</i></p> <p><i>K hradu Kokořín se váže řada pověstí o loupeživých rytířích, kteří tady údajně měli svoje sídlo a jejichž vůdcem byl pověstný Petrovský. Že se tyto legendy zakládají zčásti na pravdě dokládá nález 22 lidských koster objevených při rekonstrukci hradu na počátku 20. století. V 16. století se stali majiteli hradu (spolu s kokořínským statkem) Hrzánové z Harasova (odtud název Harasov v současné době vypuštěného rybníka a chátrajícího zámku na začátku kokořínského údolí).</i></p>								
13			1	<b>Klemperka - před jeskyní</b>	Žebřík ("nový" žebřík, nikoliv ten shnilý)	160	13	2,20 m nad zemí
14	J		2	<b>Klemperka - v jeskyni</b>	Bod se nachází 2 m nad zemí - ve štěrbině nad koncem dopadu světelného paprsku			
<p><i>Zčásti umělá a těžko přístupná (po žebříku - budte opatrní...) jeskyně ve skalní stěně Šemanovického dolu. Je pojmenovaná podle zdejší pověsti o loupežníku Klemperovi. Kdysi měl obývat její prostory a byl prý nedaleko odsud v Truskavenském dole zabit sedláky z Vysoké.</i></p>								

Č.	Pr.	Kontr. číslo	Poř.	B.	Název stanoviště	Měřeno od	Azi- mut	Vzdál. (m)	Poznámka
15				2	Rozcestí Truskavenský a Zimořský důl	Rozcestník	150	29	Bříza
16	J			2	Harfenice	Vchod jeskyně	110	8	Bříza
<i>Dílo sochaře Václava Levého v pískovcích liběchovských lesů, ze 40. let 19. století. Jsou zde reliéfy několika lidských hlav, v jejich sousedství jeskyňka a u ní reliéf Žena s harfou.</i>									
17				2	Čertovy hlavy	Rozcestník	300	16	Borovice - dvoják
<i>Při dobývání doporučujeme kola zanechat dole. Reliéfy dvou hlav pohádkových bytostí, rovněž dílo Václava Levého, jsou největší z jeho lesních skulptur na Liběchovsku.</i>									
18				2	Židovský hřbitov - Janova Ves	Poslední náhrobek jihovýchodním směrem; náhrobek je velký, stojící, vrostlý do stromu	230	6	Jasan
<i>Ves založena po roce 1771. Jižně od vsi památný strom - lípa malolistá, stáří kolem 300 let, obvod kmene 429 cm.</i>									
19	J			1	Klácelka	Hlavní kovová brána	50	13	Suchý klacek
<i>Václavem Levým vytesané reliéfy. V jeskyňce Klácelce jsou ve zvířecích postavách zpodobněny symboly lidských slabostí, převzatých z bajky F. M. Klácela Ferina lišák a z předloh francouzského karikaturisty Grandvillla. Prostor před jeskyňkou se nazývá Blaník. Zde jsou 3 reliéfy, představující Jana Žižku, Prokopa Holého a Zdeňka Zásneckého, a dále pak ještě postavy trpaslíků kovajících zbraň Blanickým rytířům. Na blízké skalce je vytesán kalich.</i>									
20				1	Ladčín pramen	 Studánka	120	7	Pařez
21				1	Krvomlýn	Soška Krista u mostu	350	25	Jasan
22				2	Liběchov - hrobka ("kaplička")	Hrobka nad Liběchovem (vysoko položená, zdálky viditelná, na konci kříž. cesty). Měřeno od vchodu	240	11	Lípa
<i>Zámek stojí na místě původní tvrze ze 14. stol., obklopené vodním příkopem. V 2. pol. 16. stol. byla tvrz renesančně přestavěna. Počátkem 18. stol. ji nechal Jan Jáchym Pachta z Rájova přestavět na letní sídlo. Pod vedením F. M. Kaňky dostal objekt barokní podobu. Na stěnách exteriéru i interiéru se objevují jemné štuky. Kostel sv. Havla při silnici je barokní z l. 1738-41, na severní straně kostela je hrobka Pachtů z Rájova s křížem (kolem r. 1800). Kostel/hrobka sv. Ducha nad obcí (naše stanoviště...) je též barokní, z r. 1654 (H. Villani), rozšířený a opravený koncem 18. a pak znovu v 1. stol., další oprava po zásahu bleskem v r. 1971. Z obce sem vede barokní křížová cesta z r. 1780. Výhled široko, daleko, hluboko...</i>									
23				1	Trojslava	Plechová cedule 1,5 x 1,5 m na zelené turistické značce mezi Mělníkem a Liběchovem			
24				1	Turnovský vrch - křižovatka	Sloup se žlutou značkou u křižovatky	160	18	Hrušeň
25				1	Bývalá železniční trať ze Lhotky - u posedu	Pražec zakopaný na cestě na úrovni posedu	350	17	Třešeň
26				1	Na Nouzově	Hromada země u křižovatky na okraji lesa	40	11	Mírně nakloněný silnější strom
27				2	Chovné rybníky - Staré Mlázice	Snad 4. rybník směrem od Mělníka. Přístup k vodě na východní straně rybníka (roste u něj jasan)	60	27	Osamělá olše
28				1	Hořín - "povodňový domek"	Povodňová stupnice na domku	190	23	Pařez
<i>Za povšimnutí stojí ryška z roku 2002, je umístěna stranou... Domek je dobrou výstrahou před tím, než začnete sami stavět v zátopové oblasti...</i>									
29				1	Mělník - Vrázova vyhlídka	Střed betonové lavičky na vyhlídce	120	30	Jeřáb
30				1	Soutok Labe s plavebním kanálem	Značka s betonovým soklem na výběžku mezi Labem a plavebním kanálem, nedaleko zdymadel	170	51	Javor
<i>Plavební komory Hořín oddělují horní a dolní část plavebního kanálu Vraňany-Hořín-Labe. Vlastní plavební zařízení Hořín tvoří dvě plavební komory umístěné vedle sebe. Plavební komory Hořín s průměrným překonávaným spádem 8,5 m jsou nejvyšším plavebním stupněm pod Prahou. V současné době jsou ovládací mechanismy hydraulické, řízené počítačem.</i>									

Za projetí všech stanovišť označených "V" je přičtena **výšková prémie +3 body**, za projetí všech stanovišť označených "J" je přičtena **jeskynní prémie +3 body!**

Konec závodu je v **17:00**, opozdílům po 17:00 za každých započatých 10 minut odečteme 1 trestný bod

 Na stanovištích označených kalíškem lze doplnit pramenitou vodu.

V případě totálního zabloučení či v jiných problémových situacích můžete volat o pomoc: 604 846 436 (Karel Rys) nebo 606 893 845 (Tomáš Michl).