

6. cyklotrek okolím Mělníka - 19. května 2007 - stanoviště

Skupina č. 12

Prosíme chovejte se ohleduplně k přírodě i soukromému majetku - nejlépe tak, aby po vašem odchodu nebylo vůbec znát, že jste na stanovišti byli!

Není nutné projet všechna stanoviště - vyberte si ta, která vás něčím zaujala (hezké místo, hodně bodů, leží na zamýšlené trase apod.). Pokud se uštvete v honu za body, byli jste varováni ;)

Na mapě jsou kolečkem vždy označena místa ze sloupce "**Měřeno od**"; teprve od tohoto místa je nutné se vydat uvedeným azimutem (ve stupních) a odhadnout vzdálenost (v metrech).

Podle azimutu a vzdálenosti najdete malou **kartičku s číslem** - číslo zapište do sloupce "Kontr. číslo"; do sloupce "Poř." můžete zapsat, kolikáté je to Vaše stanoviště.

Kromě čísla najdete (doufejme...) na každém stanovišti také **kleště** - těmi procvakněte kontrolní papírek u příslušného stanoviště, jinak Vám stanoviště nebude uznáno!

Papírek procvakněte tak, aby se zoubky kleští nacházely na potištěné straně papírku, a hlavně procvakněte správné stanoviště...

Stanoviště vždy uveďte **do původního stavu** - důležité je, aby nenechali náhodní kolemjdoucí kleště a číslo neviděli a následně je neukořistili jako trofej z výletu...

Za projetí **všech** stanovišť označených "**V**" je navíc přičtena **vrcholová prémie +3 body**, za projetí **všech** stanovišť označených "**J**" je navíc přičtena **jeskynní prémie +3 body**.

Na stanovišti označeném "**Š**" je připsána **prémie +2 body**, pokud **rozluštíte šifru**. Když ji nerozluštíte, počítá se alespoň normální bodová hodnota stanoviště (1 bod).





Konec závodu je v **17:00**, opozdílům po 17:00 za každých započatých **10 minut odečteme 1 bod**.

Nadmořské výšky nejsou úplně přesné, zejména v místech s horším výhledem na oblohu není přesnost GPS přístroje nijak závratná (naměřené hodnoty jsme se snažili korigovat podle mapy).

V případě totálního zabloučení můžete volat o pomoc: **604 846 436** (Karel Rys) nebo **606 893 845** (Tomáš Michl); v případech horších: **155** nebo **112** (rychlá záchranná služba).



Č.	Pr.	Kontr. číslo	Poř.	B.	Název stanoviště	Měřeno od	Azi- mut	Vzdál. (m)	Poznámka	m n. m.
1	V			3	Rač - vyhlídka	Stolek v turistickém přístřešku na žluté značce mezi Račem a Pustým zámek (asi 300 m od rozcestí Rač)	350	15	Poměrně samostatně stojící dub; číslo a kleště schovány pod zemí!	382
<i>Vyhlídka rozhodně stojí za vidění. Asi 40 m za přístřeškem je ještě jedna "vyhlídková skalka" (vede na ni pár stupů ve skále).</i>										
2	V			3	Nedvězí - vrchol	Triangulační tyč na vrcholu Nedvězí	170	25	Suchá třešeň	458
3				2	Kruh - hospoda U Antošů	Číslo i označovací kleště by měly být u obsluhy. S kuchyní jsme byli velmi spokojeni :)				344
4				2	Sřezvojice	Kříž u silnice na severním konci obce	315	20	Osika za velkou jabloní	382
5	J			1	Kružský důl - skalní byty	Nejvíce na východ situovaná místnost	130	9	Nejmenší ze tří smrků	322
6	V			3	Houska	Číslo i označovací kleště by měly být připevněny na dřevěném zábradlí u pokladny				443
<i>Pozor - kola odložte hned za branou po levé straně (trávník je kupodivu k tomuto účelu zřejmě určen) a snažte se nenarušit normální chod věcí. Kleště a číslo by měly být připevněny k dřevěnému zábradlí u pokladny; kdyby tomu tak nebylo, poptejte se v pokladně. Nu a kdyby číslo či kleště byly zcizeny, poproste třeba o razítko... Otevřeno mají od 10 do 16 hod.</i>										
7				1	Myší díra	Žebřík posedu na kraji lesa	300	8	Menší bříza se smrkovým pařízkem	334
8				2	Nové Osinalice	Stolek v turistickém přístřešku	80	8	Dub	332
9	V			3	Vrátnská hora	Lavička na vyhlídce na západní straně	0	17	Dvě břízy u konce obrubníku	496
					<i>Myšlenka postavit na Vrátnské hoře rozhlednu se zrodila v roce 1992 v souvislosti se vznikem Sdružení obcí Kokořínska (SOK), které si jí vytklo za jeden ze svých hlavních cílů. Proto založilo obecně prospěšnou organizaci SOK. Možná, že k nápadu přispěla i vzpomínka na dřevěnou stavbu, kterou však podle pamětníků smetla vichřice kolem roku 1916. Nejednalo se o klasickou rozhlednu, ale věž na sušení požárních hadic, kterou sem přemístili hasiči ze Mšena. Události se daly do pohybu až poté, co obec Vrátno darovala na výstavbu pozemek a společnost EuroTel a RadioMobil souhlasily s návrhem SOK, aby telekomunikační věž sloužila současně jako rozhledna. Rozpočet stavby zněl na 10,8 milionu korun a speciální trojhrannou konstrukci vyrobila v rakouském Linci firma Blažek & Eckel a na místě ji začala montovat bezprostředně po položení základního kamene 6. července 1999. Stavba vysoká 42 metrů, přičemž k vyhlídkovému ochozu ve výši 25 metrů vede 127 točitých schodů, byla zkolaudována 24. září 1999.</i>					
10	J			2	Suchý mlýn u Nosálova	Skalní byt s mříží (na žluté značce, asi 50 m od křižovatky cest) - měřeno od mříže	60	6	Líska	311
11				3	Falešná skalní brána	Skalní útvar u Jestřebických pokliček	-	-	Pata jedné z borovic, které vyrůstají ve spodní části skalní brány	329
					<i>Pravou skalní bránu jsme bohužel nenašli, takže budete hledat útvar na fotografii ;) (Z druhé strany je prudký sráz.) Není na značce, a protože se nacházíme v CHKO, neměli byste vyznačenou cestu opustit... Pokud opustíte, můžete např. jít kus po zelené, jako kdybyste chtěli dorazit na Jestřebické pokličky, a v místě, kde nad schody zelená ostře zatáčí doprava, zahnout po vrstevnici doleva. Kromě toho samozřejmě můžete odbočit již dříve z dolní cesty, ale špatně se odhaduje, kterým bočním údolím. Každopádně hledání není snadné a lze tu strávit dost času... Naše "falešná skalní brána" není nahore spojená, mezi sousedními bloky je mezera. Až nahoru není nutné ani žádoucí chodit, ostatně pokud jste již byli na stanovišti č. 15, možná vás to ani neláká... Číslo a kleště jsou u paty jedné z borovic, které rostou u brány. Pokud najdete pravou skalní bránu, dejte nám vědět, nejlépe i se souřadnicemi ;)</i>					
12	J			2	Vojtěchov - jeskyně nad studánkou	Od studánky po pěšině do lesa, pak hledat v nejbližším bloku skal, asi 50 m od studánky	-	-	Uvnitř jeskyně, "polička" vlevo, 0,9 m nad zemí, za položeným kamenem	282

Č.	Pr.	Kontr. číslo	Poř. B.	Název stanoviště	Měřeno od	Azi- mut	Vzdál. (m)	Poznámka	m n. m.
13			2	Šemanovice - Nostalgická myš	Číslo i označovací kleště jsou u obsluhy				354
				<i>Otevírací doba podivná - v sobotu by mělo být, jak jsme poněkud pozdě zjistili, otevřeno možná jen od 14 do 24 hod. Pokud dorazíte v době, kdy otevřeno nebude, obkreslete myš ze štítu (jestli tam ještě je), popř. opište něco zajímavého z nějakého textu u vchodu (tel. číslo, jméno majitele apod.). Kuchyni jsme bohužel nevyzkoušeli.</i>					
14	J		3	Hlučovský mlýn - tunel s pramenem				330 m od parkoviště u Pokliček podtéká potok Pšovka pod silnicí; o dalších asi 40 m dále odbočuje k severozápadu nenápadná krátká pěšinka k zatopeným místnostem. Většina místnosti obsahuje jen naplavené nečistoty, ale v poslední místnosti jihozápadním směrem je zhruba 22 m dlouhý, několikrát lomený ve skále vytesaný tunel, na jehož konci uvnitř skály se nachází silný pramen - a také náš bod a kleště © Před místností je větší jezírko a bývá znatelné proudění vody z místnosti / tunelku.	250
15			1	Eroze pískovce	Velký nedávno spadlý kámen na pěšině	340	17	Uvnitř pařezu	275
16			2	Tři studánky u Nových Tupadel	Zamřížovaný vchod u poslední studánky	130	10	Akát se dvěma kmeny	294
				<i>K pramenům vede odbočka ze silnice poblíž (zakázané) skládky. Po cestě pak stačí pokračovat dál, až uvidíte po pravé straně zábradlí a lavičky.</i>					
17			2	Horní Zimoř	Postava ve skále 5 m nad zemí, u silnice	80	11	Bezinka pod skalou, u začátku obce	239
18	J		2	Jeskyňě pod Hradskem	Nízká jeskyňě (plazení). Stanoviště schované asi 4 m od vstupu, vlevo, 0,5 m nade dnem, zamaskované.				290
				<i>Pod Hradskem je několik jeskyní. Naše stanoviště je v jeskyni, kterou nejlépe najdete, když se vydáte od silnice (od hospody u Grobiána - název to tam docela vystihuje...) po žluté značce. Čeká vás 109 schodů... Další schody, které jsme už nepočítali, jsou pod listím (když nejdete vyšlapanou zkratkou). Od posledního schodu pod listím pokračujte asi 50 m dále po žluté značce ke skále, pak už bez značky 40 m doprava podél skal, je tam vyšlapaná pěšinka. Vchod do jeskyňě je tam, kde najdete břízu, druhou břízu, velký balvan a mohutnou borovici - pár metrů nad pěšinkou, není moc dobře vidět.</i>					
19			2	Kokořínek	Značka "Pozor, děti" na kraji obce	260	22	Velká třešeň na kraji pole	326
20			1	Želízy	Strom s cedulí "Zákaz skládky vodoteč" u mostu	270	12	Bříza (u tyče)	180
				<i>Mostů je tu více, je potřeba podle mapy najít ten správný. Mezi Liběchovem a Želízy se dá jet podél Liběchovky (po turistické značce), může to být příjemnější než hlavní silnice.</i>					
21			2	Rybníček u Kaniny směr Nebužely	Střed rybníka	45	22	Poměrně samostatně stojící mohutná vrba	320
				<i>Voda v rybníce, bohužel, už není... Při hledání stanoviště se ničeho nebojte, kopřivy ani bodláky nejsou chráněné rostliny ;)</i>					
22			1	Ladčín pramen	 Studánka	260	9	Olše se dvěma kmeny	233
23			2	Údolí nedaleko místa "Na Farmě"	Tříkmený osamocený akát na louce, asi 30 m východně od cesty v místě, kde cesta protíná údolí				210
				<i>Jedete-li směrem od Vehlovic, dostanete se po cestě do výrazného údolí; jakmile cesta začne z údolí opět stoupat, budete mít po pravé straně louku, na ní osamocený akát. A to je on :)</i>					
24			1	Na Nouzově	Hromada země u křižovatky	50	12	Bezinka se dvěma kmeny	217
25			2	Řepín	Vchod do kostela Panny Marie Vítězné	80	20	Pařez za schody	300
				<i>První zmínka o obci Řepín je z roku 1145, kdy Řepín patřil premonstrátům a byl jedním z jejich nejstarších majetků. Počátkem 13. století patřil Řepín řádu německých rytířů brzo po jejich příchodu do Čech. K dominantě obce patří kostel Panny Marie Vítězné z roku 1850 a v něm varhany, které postavil Josef Prediger ve spolupráci s řezbářskou dílnou Bušků, která zhotovila varhanní skříň.</i>					
26			1	Křižovatka u Jenichova	Značka "Dej přednost v jízdě"	210	8	Třešeň	249
27			1	Na bílých březích - bývalý lom na opuku	Dvojité lavičky u ohniště	210	12	Planá třešeň	218
28	S		1	Rozcestí V Kloučkách	 Rozcestník "V Kloučkách"	260	50	Pařez po vývratu, v dolíku	221
				<i>Plastová krabice se zadáním šifry a kleštěmi je schovaná pod třetím pařezem (jsou tam tři velké pařezy po vývratech, hledejte pod tím nejbližším, který je až v dolíku)</i>					
29			1	Mělnická Vrutice	Akát se zelenou turistickou značkou a zelenou šípkou, asi 15 m od silnice	60	7	Malý dub	196
30			3	Hostín - vodojem	 Dveře vodojemu	350	15	Strom na druhé straně cesty	280

Konec závodu je v 17:00, opozdílům po 17:00 za každých započatých 10 minut odečteme 1 bod.