

Prosíme, chovejte se ohleduplně k přírodě i soukromému majetku - nejlépe tak, aby po vašem odchodu nebylo vůbec znát, že jste na stanovišti byli!

Není nutné projet všechna stanoviště - vyberte si ta, která vás něčím zaujala (hezké místo, hodně bodů - sloupec "B.", leží na trase apod.). Pokud se uštvete v honbě za body, byli jste varováni ;)

Na mapě jsou kolečkem označena místa ze sloupce "Místo, od kterého je stanoviště zaměřeno"; odtud se vydáte uvedeným azimutem (ve stupních) na zadanou vzdálenost (v metrech).

Na většině stanovišť najdete (doufejme...) **kleště** - těmi procvakněte kontrolní papírek u příslušného stanoviště. Chybí-li kleště, zkuste se např. vyfotit, zapsat něco výrazného v okolí apod.

Papírek procvakněte tak, aby se zoubky kleští nacházely na potištené straně papírku, a hlavně procvakněte správné stanoviště...

Stanoviště vždy uveďte **do původního stavu** - důležité je, aby nenechali náhodní kolemjdoucí kleště neviděli a následně je neukořistili jako trofej z výletu...

Za projetí **všech** stanovišť označených "V" je navíc přičtena **vyhlídková prémie +5 bodů**, za projetí **všech** stanovišť označených "J" je navíc přičtena **jeskynní prémie +4 body**.

Pro nalezení stanoviště č. 30 je nutné nejprve rozluštit šifru, ta vás navede na správné místo. Stanoviště č. 30 proto ani není zakresleno na mapě (nachází se méně než 2 km od startu/cíle).

Konec závodu je v **17:00**, opozdílům po 17:00 za každých započatých **10 minut odečteme 1 bod**. V **17:30 je definitivní uzavření hodnocení**, ti, kdo dorazí později, nebudou do hodnocení zařazeni.





V případě totálního zabloučení můžete volat o pomoc: **604 846 436** (Karel Rys), **604 797 857** (Michal Klípec), **605 238 949** (Anička Pittnerová); v případech horších: **155** nebo **112** (rychlá záchranná služba).



Č.	Pr.	Poř.	B.	Název stanoviště	Místo, od kterého je stanoviště zaměřeno	Azi- mut	Vzdál. (m)	Poznámka
1			3	Křížek u Střezivojic	křížek	290	5	u kořenů jvy
2	J		3	Skalní byty v Kružském dole	nejvzdálenější místnůstka od křižovatky cest směrem na jihovýchod; kleště jsou schovány u země za bílým trámkem umístěným přímo ve vstupu			
3			2	Tubež	most přes odtok z Tubežského rybníku	-	-	u země v olšovém keři rostoucím u skály
4	V		3	Řípská vyhlídka u Housky	borovice s rozcestníkem na vyhlídce	260	7	mezi kořeny břízky
5			3	Bezdědice - památné lípy	kleště jsou umístěny asi 1,6 m nad zemí v dutině jedné z památných lip u křížku			
6	V		3	Vrátnská hora	roh oplocení se stojanem na kola	320	25	mezi kořeny vyvrácené osiky, u většího kamene
				<i>Rozhledna je umístěna na vrcholu "Vrátnské hory", která je s výškou 508 m nejvyšším vrcholem v mělnickém okrese. Samotná rozhledna má celkovou výšku 45 m. Vyhlídková plošina je umístěna ve výšce 25 m. Konstrukce nad vyhlídkovou plošinou slouží pro přenos signálů mobilních telefonů. První vyhlídkový objekt na Vrátnské hoře byla tvrz, která sloužila jako strážní věž, takže se přímo o rozhlednu nejednalo. První rozhledna v pravém slova smyslu na Vrátnské hoře byla bývalá hasičská věž, sloužící mšenskýmu požárníku. Jenže při vichřici v roce 1903 spadla. O její obnovu se přičinilo Sdružení obcí Kokořínska. Ti ve spolupráci s firmami Eurotel a Radiomobil vytvořili plány pro 40metrovou ocelovou věž s trojúhelníkovým půdorysem a šestiúhelníkovou vyhlídkovou plošinou, kterou postavili v roce 1999. Roku 2002 byla rozhledna dokonce vyhlášena nejkrásnější rozhlednou v ČR.</i>				
7	J		3	Suchý mlýn	rozcestník "Suchý mlýn"	270	6	pod mechem ve velmi ztrouchnivělém pařezu
				<i>Areál tvoří zhruba 15 místností vytesaných v pískovcových skalách. Některé sloužily jako obydlí, jiné jako chlévy pro hospodářská zvířata. Suchý mlýn prý nikdy nezpracovával obilí a sloužil jen jako útočiště lupičů. Podle legendy jedním z tajných vůdců byl mlynář. Jednou zlotřilci unesli dívku z Bezdědic, dceru rychtáře. Té se podařilo uprchnout a po svém návratu prozradila loupežnický úkryt. Trestná výprava všechny lotry pochytila a potrestala.</i>				
8			3	Rybník "U Vrby"	kleště hledejte na olši rostoucí v rybníce asi 15 m od břehu rybníka, nedaleko přepadu. Nebojte se, hloubka je maximálně 60 cm - snad... asi... možná :-)			
9	V		4	Pomník letců	pomník letců u Horní Vidimi	105	22	u kořenů švestky
10			2	Lobeč - hrob Eduarda Štorcha	u země v cypřiši u hrobu Eduarda Štorcha, slavného archeologa a spisovatele			
				<i>Jako pedagog usiloval o spojení školy s pobytem dětí v přírodě, vedl kursy plavání, bruslení i skautský oddíl, organizoval a vedl četné lyžařské kurzy pro učitele a mládež. Bojoval také za reformu vyučování dějepisu. Chtěl, aby se žáci neučili jen strohá fakta a letopočty, ale aby poznávali celkový život té doby. Poutavou a zábavnou formou v podobě románu či historické povídky zpracoval nejstarší období našich dějin. První knížkou pro mládež byla v roce 1907 Člověk diluviální, vypovídající o životě pravěkého člověka. Nejznámějším Štorchovým dílem jsou Lovci mamutů, vyprávějící o životě pravěkých lovců z období mladšího paleolitu.</i>				
11	V		1	Vyhlídky na Cinibulkově stezce	"ekolavička" na vyhlídce	0	27	u kořenů malé borovice
				<i>V roce 1946 byla v okolí města Mšena zřízena okružní stezka, nazvaná po Josefu Bedřichu Cinibulkovi (1876-1944), nadšeném propagátorovi turistiky na Mšensku-Kokořínsku. Cinibulek byl autorem prvních průvodců po tomto kraji. S ředitelem školy Plickou pořídil plánek cest ze Mšena a Kokořínským údolím (celkem 12), které i vlastnoručně označoval.</i>				
12			2	Pokličky	borovice rostoucí na plošince pod Pokličkami (kmen borovice se rozděluje na dva kmeny, v borovici je zatlučený velký hřebík a je na ní modrá značka)	10	28	pod pařezem mezi dvěma břízami rostoucími ve skalních puklinách
				<i>Pokličky - až 12 m vysoké pískovcové útvary, jsou výsledkem pozvolného selektivního zvětrávání pískovce. Horní vrstvu, která je odolnější vůči povětrnostním vlivům, tvoří v šířce až 1 m slepenec železitého pískovce, který chrání sloup měkkého pískovce s příměsí jílu vespod. Ač by se mohlo zdát, že Pokličky vymodelovaly děti obrů obývajících skalní doupata v přilehlých roklicích, tvrdí se, že vznikly vyluhováním železa z třetihorních vyvřelin, kterým napomohly podzemní vody, a vysrážením limonitu na nepropustných slepencových plochách. Eroze, která dala těmto podivným, obrovitým útvarům vzniknout, i nadále pokračuje. Je tedy pravděpodobné, že se jejím působením nohy Pokliček natolik oslabí, až se jednoho dne zřítí.</i>				
13	J		2	Kostelíček	turistická cedule až nahoře na Kostelíčku (nikoliv před ním!)	60	18	dutina u pokrouceného dubu
				<i>Podle některých badatelů je lokalita spojována s rytířským sídlem Kostelec, o němž zprávy sice existují, ale nebylo doposud zcela přesvědčivě lokalizováno. Tento Kostelec se připomíná již k roku 1318 ve vlastnictví Půty z Vidimi. Početné nálezy středověké keramiky a dokonce kachlů jednoznačně potvrzují osídlení lokality od 2. poloviny 13. století až do 14. století. Dodnes jasně patrný je rovněž vojenský charakter. Lokalita bývá také ve starší vlastivědné literatuře popisována jako úkryt protestantů v pobělohorské době a badatel J. B. Cinibulek zde rovněž uvádí poustevnu; ani jedna z těchto tezí není ale nijak potvrzena.</i>				

Č.	Pr.	Poř.	B.	Název stanoviště	Místo, od kterého je stanoviště zaměřeno	Azi- mut	Vzdál. (m)	Poznámka
14	J		1	Obraznice	vstup do skalní místnosti Obraznice	300	18	u kořenů buku <i>Ve skalách nad Obraznicí jsou tzv. Prolezovačky - četné dutiny ve skalách, kterými opravdu lze různé prolézat. Nepospícháte-li pro vítězství, doporučujeme navštívit!</i>
15			2	Větrný mlýn	vstup do budovy mlýna	150	14	u jednoho ze sloupků plotu <i>Vrátecký mlýn je jedním z nejkrásnějších větrných mlýnů v Čechách. Jde o mlýn holandského typu, který nechal na svém pozemku postavit místní statkář V. Mareček v roce 1870. Stavbu provedl zednický mistr Medonos ze Mšena a použil při ní lomový kámen z pískovcových lomů. Mlýn má tvar komolého kužele. Mlýn sloužil až do roku 1923 a poté byl opuštěn. Roku 1934 stály jenom holé zdi, roku 1973 se uvádí pobořené zdivo sahající do výše prvního patra. Celý objekt prošel na začátku 21. století rozsáhlou rekonstrukcí, ale dnes již opět chátrá. Mlýn byl adaptován na výletní vilu s nepůvodní velmi vysokou střechou s vikýři a zmenšenou napodobeninou větrného kola.</i>
16			2	Kokořín hrad	získejte otisk razítka (otevřeno 9-16 hod.); hrad Kokořín se nachází mimo vesnici Kokořín, ve vesnici byste našli pouze nepřístupný zámek.			<i>Hrad Kokořín byl postaven ve 2. čtvrtině 14. století na okraji panství pánů z Dubé, pravděpodobně Hynkem Berkou z Dubé. Hrad byl potom používán asi do poloviny 16. století. Protože však nebyl snad po celých 200 let od svého založení opravován, chátral, až spustl natolik, že již nebyl způsobilý k bydlení. Kromě toho byl hrad těžko přístupný a nepohodlný. Již v 16. století se o něm psalo jako o pustém. Kolem roku 1530 proto byla asi dva kilometry od hradu Kokořína rodem Běřkovských ze Šebířova ve vsi postavena tvrz. V období romantismu se zřícenina se svým okolím stala inspirací mnohým našim umělcům. Koncem 18. století celou oblast, včetně zříceniny hradu, koupil pražský podnikatel Václav Špaček.</i>
17			3	Pramen u Sitého	pramen; k pramenům vede odbočka ze silnice poblíž (zakázané) skládky. Z odbočky pak vyhlížete shora špatně viditelnou kamennou stavbu (asi 6 výškových metrů pod cestou)	-	-	mezi kameny v levém horním rohu vstupu k "pramenu"
18			2	Sudoměř - železniční muzeum	nepřehlédnutelná budova nádražního skladu s množstvím cedulí; roh s cedulí "Průchod zakázán"	90	40	u země v dutině staré vrby <i>Unikátní kolekce šlapacích i motorových drezín, historická železniční kancelář v nádražní budově z r. 1897, sbírka kolejnic, expozice pomůcek na údržbu trati v dřevěné budově někdejšího nádražního skladu a překladiště.</i>
19	J		4	Staráky	Staráky (skalní místnosti, dnes asi soukromý majetek, obeháno vysokou dřevěnou palisádou) najdete zhruba takto: za poslední budovou odbočte ze silnice, zhruba 55 m na sever k domu, před domem odbočte doprava a ujit zhruba 60 m na východ na začátek habrové aleje; dále zhruba 80 m habrovou alejí na sever; pokračovat asi 50 m přibližně na východ do míst, kde se cesta stáčí doleva. Pokračovat asi 90 m na sever k výraznému jírovcí ("kaštanu") rostoucímu na malém návrší. Od jírovce dalších 20 m na sever k průchodu mezi dvěma skalami (šířka 1-3 m). Opatrně (!) se vydejte průchodem dolů; na pravé straně budete mít nejprve malý tunýlek s mříží, o něco níže pak vstup do skalní místnosti. Do místnosti vlezte a dojděte na její konec do míst, kde se dá velkým otvorem ("dveřmi") přeskočit na plošinku na druhé skále (skákat nemusíte). Ze "dveří" uvidíte zhruba 40 m od vás vytesaný výklenek ve skále - u něj jsou schované kleštičky (asi 1,5-2 m nad zemí). <i>Pravděpodobně původní sídlo majitelů panství před stavbou nového hradu Kokořína. Jde o typ hradu obvyklý v pískovcových skalách, kde přirozené opevnění bylo pouze doplňováno. Jsou zde dosud zachované místnosti vytesané do skály ve třech patrech nad sebou. Spojení mezi jednotlivými částmi obstarávalo dřevěné schodiště a můstky. Nejnižší patro zabírá obranná chodba, která se rozšiřuje do místností různého tvaru opatřených otvory, pravděpodobně střílnami, které ovládaly prostor pod hradem a cestu v údolí. Romantické zříceniny inspirovaly K. H. Máchu při psaní románu Cikáni. Umístil sem část děje a z místnosti v nejvyšší patře udělal obydlí staré cikánky Angeliny.</i>			
20			1	Stránka - autobusová zastávka	autobusová zastávka	130	20	u paty dopravní značky
21			3	Skalsko - SŠ FoFITv	hlavní vstup do zámku	10	4	železný kolík vyčnívající z jalovce chvojky <i>V r. 1623 daroval císař Ferdinand II. kostel sv. Michala ve Skalsku řádu servitů a v držení jejich pražského kláštera bylo Skalsko až do r. 1785. Servitě postavili po polovině 17. stol. ve Skalsku barokní zámek, pravděpodobně jako letní sídlo. Po zrušení kláštera servitů za Josefa II. připadlo Skalsko náboženskému fondu a v r. 1809 je koupil francouzský emigrant kníže Karel Rohan. V r. 1822 je však již prodal a majitelé se často střídali, o zámek nedbali a ten velmi sešel. Roku 1878 tehdejší majitel J. Wurzel zpustil zámek přestavěl v pseudorenesančním slohu. V zámku sídlí (nebo alespoň nedávno sídlila) Střední škola fotografická, filmová a televizní.</i>
22			3	Židovský hřbitov u Bosyně	pomník se jménem "Alžběta Fischerová z Nebužele"	150	24	v dutině u kořenů jasanu <i>Hřbitov byl založen patrně v polovině 18. století. V současné době se na téměř zaniklém a zarostlém hřbitově nachází něco okolo 40 náhrobků. Nejstarší pochází zřejmě z období založení hřbitova. Nejmladší čitelný náhrobek je z roku 1886. Nic jiného se z hřbitova nedochovalo.</i>
23			2	Ladčín pramen	pramen (stavbička u skály)	170	18	v potoce pod kamenem u kmene nakloněného jasanu
24			1	Posed na polní cestě	přímo u kořenů hrušně rostoucí na polní cestě mezi Stránkou a Velkým Újezdem. Na hrušni je umístěn posed.			
25			2	Skály nad Harasovem	velký balvan (zhruba 2x2x2 m) zaklíněný ve skalní rozsedlině	250	3,5	v dutině u kořenů staré borovice
26			3	Boreč - křížek	křížek na kraji Borče	220	4	švestka
27			2	Křížek u památných lip	zbytek křížku u památných lip na silnici do Mšena	60	26	u jabloň
28	J		3	Štampach - skalní místnost	rozcestník "Štampach"	0	20	uvnitř místnosti, spára ve stropě u chodby dolů
29	V		3	Kadlín - rozhledna Hradiš'	kleště jsou schovány na vrcholu rozhledny na straně ku Praze za svislým trámem kousek od podlahy (k trámu je připevněn i hromosvod)			<i>Rozhledna ve stylu strážní věže z doby Karla IV. Dřevěná věž je vysoká 20 m a stojí v nadmořské výšce 314 m. Budete-li mít štěstí na počasí, tak z vyhlídkové plošiny spatříte Říp, Vráteckou horu s dalším prémiovým bodem :-), Bezděz, Ještěd, Chlum i vrcholky Krkonoš. U rozhledny je poslední zastavení naučné stezky a nachází se zde informační tabule.</i>
30	Š		5	Šifra	vyluštěním šifry zjistíte, kam máte dojet (místo je méně než 2 km od startu/cíle). Na místě najdete kanál.	60	13	pod malou mohylkou z kamenů; vezměte si jeden předmět jako důkaz, že jste místo našli; v cíli odevzdejte!

Konec v 17:00, poté za každých započatých 10 minut odečteme 1 bod. V 17:30 uzávěrka.

 pramen  vyhlídka  delší pěší výstup  mokré stanoviště

Vysvětlivky k nadpisům sloupců: "Č." = číslo stanoviště; "Pr." = prémie; "Poř." = můžete si poznamenat, kolikáté v pořadí jste stanoviště navštívili; "B." = bodové ohodnocení stanoviště