

Prosíme, chovejte se ohleduplně ke svému okolí - nejlépe tak, aby po vašem odchodu nebylo vůbec znát, že jste na stanovišti byli!

Není nutné projet všechna stanoviště - vyberte si ta, která vás něčím zaujala (hezké místo, hodně bodů - sloupec "B.", leží na trase apod.). Pokud se v sedle uštvete, vaše chyba ;) Na mapě jsou kolečkem označena místa ze sloupce "Místo, od kterého je stanoviště zaměřeno"; odtud se vydáte uvedeným azimutem (ve stupních) na zadanou vzdálenost (v metrech). Na většině stanovišť najdete (doufejme...) kleště - těmi procvakněte kontrolní papírek u příslušného stanoviště. Chybí-li kleště, zkuste se vyfotit, zapsat něco výrazného v okolí apod. Papírek procvakněte tak, aby se zoubky kleští nacházely na potištěné straně papírku, a hlavně procvakněte správné stanoviště. Do čarového kódu necvakejte, nedloubejte apod. Stanoviště vždy uveďte do původního stavu - důležité je, aby nenechali náhodní kolemjdoucí kleště neviděli a následně je neukořistili jako trofej z výletu.










Premie: za projetí všech stanovišť označených "V" je přičtena vrcholová premie +4 body, za všechna stanoviště "H" hradní premie +5 bodů, za všechna stanoviště "K" premie kapliček a křížků +7 bodů.

Šifra: pro nalezení stanoviště č. 30 je nutné nejprve rozluštit šifru, ta vás navede na správné místo. Stanoviště č. 30 proto ani není zakresleno na mapě (nachází se méně než 3 km od startu/cíle).

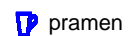
Konec závodu je v 17:30, opozdílům po 17:30 za každých započatých 10 minut odečteme 1 bod. V 18:00 je definitivní uzavření hodnocení, ti, kdo dorazí později, nebudou do hodnocení zařazeni.

V případě totálního zabloučení můžete volat o pomoc: 604 846 436 (Karel Rys), 604 797 857 (Michal Klipec); v případech horších: 155 nebo 112 (rychlá záchranná služba).

Č.	Pr.	Poř.	B.	Název stanoviště	Místo, od kterého je stanoviště zaměřeno	Azi- mut	Vzdál. (m)	Poznámka
1	H		3	Milčanský rybník - bývalá tvrz	Konec dlouhého mola (ten konec, co je v rybníce)	220	40	(Polo)ostrov; doubek asi 5 m od dvou bříz, které jsou z mola dobře vidět; kleště jsou u paty kmene/pařízku
2			2	Kamenný most u Mlýnského rybníka	Kleště jsou ukryté pod klenutým kamenným mostem. Najdete je asi 130 cm nad zemí (dnem), pod mostem, na jeho západní straně. <i>Mlýnský rybník je druhý v soustavě velkých rybníků na Bobřím potoce. Hráz se protrhla o půlnoci ze 7. na 8. 8. 2010. Během 15 minut se vytvořila průrva na celou výšku hráze, široká cca 30 m. Během 45 minut byl rybník prázdný (cca 250 000 m³).</i>			
3	V		4	Ronov	Rozcestník "Pod Ronovem"	230	14	Keř asi 1 m od velkého smrku <i>Hrad byl založen koncem 14. století pány z Klingštejna, jednou z větví Ronovců. V písemných pramenech se objevuje poprvé v roce 1429, kdy patřil bratrům Jindřichovi a Janovi Berkům z Dubé, tedy rodem také vzešlým z Ronovců, patřil jim ovšem asi již 13 let předtím. Původní stavbu později nahradil hrad větší. V roce 1437 jej prodali Vilémovi z Illburka, jehož rod vlastnil rozsáhlý hrad do roku 1454, kdy vymřel. Vdova po Vilémově jediném synovi jej opustila a přestěhovala se do stvolínského tvrze. Od roku 1608 byl uváděn jako zpustlý, v roce 1643 vypálen švédskými vojsky, když se na hradě ukrývali obyvatelé nedalekých Stvolínek a dalších vesnic.</i>
4	H		2	Zřícenina Vítkovec	Zřícenina - kalich vyrytý do stěny, u turistické značky (čtverec)	145	26	Šikmá borovice s pařízkem <i>Hrad nechal postavit roku 1503 Václav z Vartenberka, který se tak rozhodl vybudovat základnu svého panství. Postavil jej poblíž Holanského a Milčanského rybníka (nyní jsou součástí soustavy Holanských rybníků napájené Bobřím potokem). Tehdy patřil do panství Rybnov (dnes součást nedalekých Holan), které systematicky rozšiřoval a v němž potřeboval mít pohodlnější sídlo. Hrad zanikl během třicetileté války a zdivo z něj bylo využito na stavbě kostela v Holanech. Z celého hradu se zachoval pouze roh paláce, dosahující až 7 metrů výšky.</i>
5			2	Provodín - douglaska	Douglaska tisolistá - <i>Pseudotsuga menziesii</i>	315	40	Ve sloupku nahoře; kleště prosím vraťte na původní místo, ať nezmizí <i>123 let starý exemplář douglasky tisolisté vysoký 25 metrů.</i>
6	H		2	Jiljov	Výklenek nahoře na věži	0	13	Jírovec maďal (kaštan) u břízy
7			2	Dlouhý hřeben - vyhlídka	Borovice s červenobílým čtvercem	140	5	Pod kamenem mezi kořeny šikmé borovice
8	H		3	Zaniklý hrad Konvalinkový vršek	Vrcholový kámen s letopočtem 1946. <u>Viz popisok níže.</u>	135	12	V kořenech vyvrácené borovice <i>Spíše strážní hrádek pocházející ze 13. až 14. století založený rodem Ronoviců (mezi něž patřili pozdější páni z Dubé a z Lipé), v současnosti zřetelné již pouze zářezy pro trámy ve skále. Pravděpodobně ležel na rozhraní dvou dominií, které se později stalo hranicí Boleslavského a Litoměřického kraje. Vnější fortifikaci představovaly bažiny. Lokalita je v současnosti cenná pro výskyt <i>Ligularia sibirica</i> a rojovníku bahenního na písčovci. Přístup: od Starých splavů po cestě podél kolejí, pak ve správnou chvíli přes ně přejít - v okamžiku, kdy se objeví cesta na druhé straně kolejí (cesta na druhé straně vzniká zhruba v okamžiku, kdy se začíná pozvolna zvedat Konvalinkový vršek z rovin). POZOR NA VLAKY - trať je dosti frekventovaná.</i>
9	K		2	Na Probošství - kaplička	Kaplička - zadní stěna	90	0,5	Malý hloh
10	V		4	Vlhošť	Mohutný buk (průměr kmene 80 cm), <u>viz popisok níže.</u>	100	6	Buk se dvěma kmeny; pata kmene <i>Mohutný buk (průměr kmene 80 cm), který roste na levém kraji cesty vedoucí ze Sedla pod Vlhoštěm. Na buku se nachází žlutá turistická značka a dva bílé pruhy. Když jdete po žluté značce zdola ze Sedla pod Vlhoštěm, je třeba nejprve asi 550 m stoupat a pak jít zhruba 550 m víceméně po rovině (v terénu vede značka jinak než na mapě). U "našeho" buku začíná žlutá značka opět přikřeji stoupat a uhýbá mírně vpravo. Vyhlídka pravděpodobně již zarostlá.</i>
11			2	Pavlovice - hřbitov	Brána hřbitova (ke hřbitovu vás od křížku na konci vsi dovede lipová alej)	75	23	Vně hřbitovní zdi; pařez mezi jehličnany, pravděpodobně se jedná o rostliny kryptomerie japonské - <i>Cryptomeria japonica</i>
12	K		2	Vlhošťský důl - křížek	Křížek	130	0,1	Malý hloh
13			2	Léčivý pramen Járy Cimrmana	Kohoutek na prameni (pramen se nachází u cesty nedaleko rozcestníku Pod Husou, směrem na Hvězdu)	60	14	Pařez za bukem, asi 5 m od cesty směrem dolů <i>Na to, že si u Cimmanova pramene doplníte zásoby vody, moc nespolehejte... Nedaleko je pomníček Jára Cimrmana, kde se můžete dočíst, k čemu došlo, když zde testoval svůj nový vynález - automobil s motorem na stlačený vzduch a vodu, a proč se cesta jmenuje Husí.</i>

Č.	Pr.	Poř.	B.	Název stanoviště	Místo, od kterého je stanoviště zaměřeno	Azi- mut	Vzdál. (m)	Poznámka
14		3		Máchovo jezero 	Na konci plotu (ano, ve vodě, hloubka jen 80 cm). Doporučujeme se brodit od "plázičky" 20 m západně od plotu. <i>Máchovo jezero (též zvané Velký dokeský rybník) se nachází v nadmořské výšce 275 metrů u města Doksy v okrese Česká Lípa (Doksy: údajně keltský "dox" = "temná bažina"). Založil je v roce 1366 Karel IV. V současnosti má vodní plocha rozlohu přes 280 hektarů, hráz je 9 metrů široká a 130 metrů dlouhá. Uprostřed jezera jsou dva ostrůvky: Myšlín a Kachní ostrov (zákaz vstupu - ornitologické zóny).</i>			
15	K	2		Kaplička u Drchlavy	Vchod kapličky	280	9	Dub s pařízkem <i>Z cesty, která vede po kraji pole, nebude kaplička možná ani vidět; cestou od Drchlavy je proto vhodné mírně odbočit do lesa u vodárenského objektu, pokud jedete z druhé strany, můžete do lesa odbočit u posedu.</i>
16		2		Pomník padlému rekorduru	Lavička u pomníku	75	12	Pod dřevem u paty borovice <i>Symbolické místo překonání starého rekordu v držení německých hasičů v dálkové dopravě vody pomocí otevřených nádrží automobilových cisteren. Počátkem května se sborům dobrovolných hasičů podařilo přepravit vodu z Máchova jezera do vzdálenosti 47,2 km. Na akci se podílelo 1202 dobrovolných hasičů, kteří pomoci 2567 ks hasičských hadic přečerpali 624.000 litrů vody za 18,5 hodiny.</i>
17	K	2		Nová Skalka - kaplička	Kaplička	0	17	U paty druhého sloupku oplocení od lavičky
18		2		Velká Řebčice	Borovice s obrázkem Panny Marie	20	7	Doubek
19	H	3		Starý Berštejn	Tabulka KČT Starý Berštejn na žluté turistické značce	260	10	U kořene dvojkmenného habru <i>V r. 1402 se četní synové Jindřicha Berky z Dubé dělili o rozsáhlé dědictví. Na Jindřicha Hlaváče připadl díl, v němž dosud žádný hrad postaven nebyl, ale nacházel se zde příhodný kopec. Se stavbou hradu se nepochybně hned započalo, neboť v r. 1407 zdědil Jindřich Hlaváč po zemřelém starším bratrovi Jestřebí a sotva by se pak již odhodlával k nákladné stavbě nového hradu. Můžeme tedy se vsí pravděpodobností říci, že hrad Berštejn vznikl v prvním desetiletí 15. století. Nevelká rozloha skalnatého vrcholu a jeho nepřístupnost dovolily umístit zde pouze obydlí panstva a nezbytné čeledě, hospodářská stavení byla rozložena na plošině přerušující svah kopce poněkud níže pod skalou. Kolem poloviny 15. století náležel Berštejn Vartemberkům, koncem 15. století rytířům ze Šebířova, někdy na přelomu století jej však opět získala rodina původních majitelů, a to vnuk zakladatelova bratra Václava – Jiří Berka z Dubé, který se v r. 1512 podle hradu Berštejna také psal. V této době však už přestával Berštejn vyhovovat zvýšeným požadavkům panstva na bydlení a Jiří Berka i jeho syn Aleš raději pobývali na zámku v Kuřích Vodách. Když však došlo v r. 1547 k rozdělení panství mezi Alešovy syny, získal Adam pouze Berštejn a rozhodl se postavit si místo starého hradu poblíž Dubé sídlo nové, které nazval Nový Berštejn. Starý Berštejn nechal zpusnout. Při dělení majetku mezi jeho syny v r. 1592 se už neuvádí.</i>
20		3		Šibeník - jeskyňka 	Severovýchodní roh drátěné ohrady, viz popis níže.	15	36	Jeskyňka (před ní je pařez). Kleště jsou v zadní části jeskyňky, vlevo, asi 1 m nad zemí. <i>Na lesní cestě, asi 350 m od silnice, narazíte na křížovatku; doleva odbočuje cesta pod úhlem 45°, doprava pod úhlem 90°. Vydějte se po cestě doprava. Asi po 130 m dojedete k oploceným borovičkám. Stanoviště je zaměřeno od severovýchodního rohu ohrady (roh poblíž padlé části ohrady).</i>
21		3		Čap 	Kruhovitá nádrž o průměru asi 3 m. Kleště jsou u zkrouceného suchého kmene, který se opírá o dub. Hleďte u paty suchého kmene, dále od nádrže. <i>Zbytky hradu na ostrohu odděleném nepřilíhající mohutným příkopem od náhorní roviny. Hrad vznikl na konci 14. stol. Ve skále vytesána cisterna, na konci plošiny bizarní skalní kyj, tzv. Čapská palice. Čap (čapový kolk) je zařízení pro udržování stálé hladiny rybníka. Celé zařízení sestává z vodorovně uložené dřevěné trubky, která je položena napříč hrází na úrovni dna rybníka. Do této trubky je vsíle zaražen čap - další dřevěná trubka, do které svrchu přepadává voda a odtéká pod hrází vodorovnou trubkou. Vytažením čapu vtéká voda přímo do trubky v úrovni dna a rybník se vypustí. Geologický útvar Čap byl takto pojmenován dle podobnosti s čapem užívaným dříve v rybníkářství - Čapská palice je vodorovný skalní výběžek se svislým útvarem na konci.</i>			
22	K	2		Na Sekerce - boží muka	Boží muka za ranvejí - letadlům dejte přednost...	180	3	Bezový keř
23	V	3		Korecký vrch 	Zelenobílý čtverec na kameni s nápisem Korecký Vrch	295	10	Mezi kořeny starého hlohu
24		1		Pomník u Nedamova	Pomník konce 2. světové války	295	15	U lískového keře
25	K	1		Svatý Prokop	Socha svatého Prokopa	260	8	U keře bezu <i>Svatý Prokop, patron Čechů, horníků a rolníků. Socha zde byla vztyčena prý v upomínku toho, že zde byl uchráněn lidský život před bleskem. Socha ale byla i svědkem otcovraždy roku 1774, kdy Hynek Schifner zabil svého otce, který mu bránil ve sňatku s dcerou kováře. Tato událost inspirovala K. H. Máchu při psaní jeho díla Máj.</i>
26	V	3		Vysoký vrch  	Tabulka KČT Vysoký Vrch	115	17	Pod kamenem u malého buku <i>Na Vysokém vrchu se nachází Kameníkova jizba - jeskyňe, vytesaná v pískovcovém masivu. V letech 1824–1829 zde vždy během léta žil se ženou a 7 dětmi kameník, který zde opracovával pískovcové mlýnské kameny. Tehdy byl v blízkosti malý pramen, dnes zaniklý. O letních nedělích pořádala rodina na blízké vyhlídce koncerty s loutnou, houslemi a zpěvem. Dnes je jeskyňe vybavena a užívána pro přespávání v trampském stylu. Od roku 2001 kolem ní vede odbočka turistického značení.</i>
27		1		Bunkr u Rozprechtic	Vstup do bunkru	165	12	Pod kamenem mezi kořeny vyvráceného pařezu
28	K	2		Křížek nad Panenským Kamenem	Křížek	110	12	Mladá lípa
29		2		Pramen pod Kamenným Vrchem 	Pramen	145	7	U lískového keře
30		6		Šifra	Strom s tabulkou KČT	40	11	V mechu u paty kmene třešně

Konec v 17:30, poté za každých započatých 10 minut odečteme 1 bod. V 18:00 uzávěrka.



pramen vyhlídka delší pěší výstup mokré stanoviště jeskyňe apod.

Vysvětlivky k nadpisům sloupců: "Č." = číslo stanoviště; "Pr." = prémie; "Poř." = můžete si poznamenat, kolikáté v pořadí jste stanoviště navštívili; "B." = bodové ohodnocení stanoviště