


18. Cyklotrek okolím Mělníka - 18. května 2013 - stanoviště

Prosíme, chovejte se ohleduplně ke svému okolí - nejlépe tak, aby po vašem odchodu nebylo vůbec znát, že jste na stanovišti byli! Dodržujte pravidla CHKO Kokořínsko.

Není nutné projet všechna stanoviště - vyberte si ta, která vás něčím zaujala (hezké místo, hodně bodů - sloupec "B.", leží na trase apod.). Pokud se v sedle uštvete, vaše chyba ;)
Na mapě jsou kolečkem označena místa ze sloupce "**Místo, od kterého je stanoviště zaměřeno**"; odtud se vydáte uvedeným azimutem (ve stupních) na zadanou vzdálenost (v metrech).
Na stanovišti najdete kleště a procvakněte jimi kontrolní papírek u příslušného stanoviště. Chybí-li kleště, zkuste se alespoň vyfotit, zapsat něco výrazného v okolí apod.



Papírek procvakněte tak, aby se zoubky kleští nacházely na potištěné straně papírku, a hlavně procvakněte správné stanoviště. **Do čarového kódu necvakajte**, nedloubejte apod.

Stanoviště vždy uveďte **do původního stavu** - důležité je, aby nenechali náhodní kolemjdoucí kleště neviděli a následně je neukořistili jako trofej z výletu.




Prémie: za projetí **všech** stanovišť označených "**V**" je přičtena **vrcholová prémie +5 bodů**, za **všechna** stanoviště "**H**" **hradní prémie +5 bodů**, za **všechna** stanoviště "**K**" **prémie křížků a kapliček +5 bodů**.

Šifra: pro nalezení stanoviště č. 30 je nutné nejprve rozluštit šifru, ta vás navede na správné místo. Stanoviště č. 30 proto ani není zakresleno na mapě (nachází se méně než 3 km od startu/cíle).

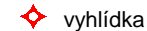
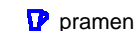
Konec závodu je v 17:30, opozdílům po 17:30 za každých započatých **10 minut odečteme 1 bod**. **V 18:00 je definitivní uzavření hodnocení**, ti, kdo dorazí později, nebudou do hodnocení zařazeni.

V případě totálního zabloučení můžete volat o pomoc: **604 846 436** (Karel Rys), **604 797 857** (Michal Klipec); v případech horších: **155** nebo **112** (rychlá záchranná služba).

Č.	Pr.	Poř. B.	Název stanoviště	Místo, od kterého je stanoviště zaměřeno	Azi- mut	Vzdál. (m)	Poznámka
1	V	4	Lysá skála	Vrcholový kámen (poblíž tyče s plechovým křížem)	40	2	Šípkový kef <i>Lysá skála (německy Kahlstein) je dominantní čedičový suk nalézající se asi 1,5 km severně nad obcí Provodín. Lysá skála představuje zároveň nejvyšší vrchol Provodínských kamenů. Podle svého tvaru se nazývá také Spící panna.</i>
2		2	Ptačí pozorovatelná	Začátek dřevěného chodníčku k pozorovatelně	240	9	Mladá jáva
3		3	Pod Jelením vrchem	Stůl odpočívadla	115	18	Mladá borovice
4		3	Vodopád	Vodopád	205	11	Pod lískovým keřem
5	K	3	Křížek u Ráje	Křížek	20	26	Pata kmínku malého doučku rostoucího u sloupu elektrického vedení
6	H	2	Jiljov	Severozápadní roh ochozu	300	12	Smrček <i>Místo zvané dnes Jiljov bývá spojováno s historickou tvrzí ze 14. a 15. století, tato spojitost však není prokázána a není ani zcela jisté, zda vůbec jde o středověké sídlo. Historický Jiljov mohl podle jiných názorů stát i na Mělnicku kdesi v okolí Všetat. První zmínka v pramenech pochází z predikátu Hrdoně z Jiljova z roku 1388, dále jsou uváděni Hynek z Dolan a Jiljova (1391), Vaněk Vyšata z Jiljova (1421) a naposledy roku 1454 Hanuš z Jiljova. Ve 20. letech 19. st. romanticky upraven.</i>
7	H	2	Jestřebí hrad	Nahoře, zaměřeno od konce schodiště	10	10	U sloupku zábradlí v rohu vyhlídky (tupý roh) <i>Jestřebí náleží mezi skalní hrady a v jejich rámci pak mezi nejsvětější řešení. Hrad vznikl ve druhé polovině 13. století a po značnou část doby své existence byl majetkem pánů z Dubé. V 15. století byl několikrát dobýván. Na počátku následujícího věku počal chátrat a před polovinou 16. století byl již pustý. Stavenišťem hradu se stal charakteristický skalní blok se základnou uší, než byla horní plocha. Dnešní stav je díky velkým destrukcím částí této skály v 19. století pouze torzem původního.</i>
8		2	Hájenska u obory Velký Dub	Stará mohutná lípa	310	66	Poslední javor, kousek od brány do obory
9	H	3	Hřídělík	Projděte do hradu tunelem, kleště jsou u paty kmínku malého javoru babyky rostoucího přímo nad vyústěním tunelu na hradě			<i>Skalní hrad postavený kolem roku 1292 jako majetek pražského biskupství na významné stezce do Lužice. Hrad v roce 1375 koupil arcibiskup Jan Očko od Hanuše z Dubé. Za husitských válek poboven a od té doby ve zříceninách.</i>
10		2	Pramen v Dolském údolí	Vstup do budovy s nápisem "Wasser Hebewerk Seltsch 1909"	35	8	Pod keřem
11		2	Máchovo jezero	Vstup na molo	265	42	U břízky, která roste na břehu nejprve 1,5 m na hladině a teprve pak se stáčí nahoru. Kleště jsou uvázány kolem pahýlu druhé větve, ve vodě <i>Máchovo jezero, též zvané Velký rybník nebo Velký Dokeský rybník (německy Großeich nebo Hirschberger Großeich), je největší rybník v Libereckém kraji a osmý největší v České republice. Je to třetí největší český rybník, který leží jinde než v Jihočeském kraji. Rozkládá se v nadmořské výšce 266 m, má rozlohu 284 ha. Dosahuje hloubky 12 m. Rybník byl založen v roce 1366 Karlem IV. v rašelinné pánvi na Robečském potoce (přítok Ploučnice). Okolnosti založení rybníka jsou doloženy jednak v kronice pražského kanovníka Beneše Krabice z Weitmile (udáno založení v říjnu 1366) a také kronikářem Janem z Gubenu. Druhý zápis byl sepsán v Žitavě roku 1367 a zmiňoval i v Čechách dosud nevidaný druh ryb, parmy neboli vousáči. Rybník byl popisován jako rybník nad Hirschbergem (německý název Doks).</i>
12	V	4	Borný - vyhlídka	Buk se žlutým čtvercem na bílém čtverci a nápisem "VYHL"	330	12	U kořene buku
13	H	3	Chudý hrádek	Vstup do hradu	100	15	Za lipovým pařezem <i>První zpráva o hradu je z r. 1391, kdy Jindřich starší Berka z Dubé oddělil pro své tři starší syny část majetku a pro sebe a mladší syny si ponechal Housku, Hrádek (Chudý), Miličany a Frýdlant. Celé území okolo tohoto hradu je protkáno hlubokými skalními údolními, v nichž se skrývaly drobné vísky. Některé později zanikly (například Zdislavice a Paskov byly pusté již r. 1543). Po smrti Jindřicha staršího Berký z Dubé dostal r. 1402 mj. Hrádek s dvorem. Když byl r. 1622 Jan Jiří z Vartemberka odsouzen pro účast na českém stavovském povstání ke ztrátě veškerého jmění, je uveden naposledy i Chudý hrádek, tehdy již zřejmě neobývaný.</i>
14	V	3	Kostelíčky	Vstup pravé (jižní) kaple	160	12	Podrost jírovce <i>Bývalé poutní místo na návrší zvaném Kalvárie se skupinou tří kaplí, patrně od Octavia Broggia z let 1703 - 1707. Přístupovou cestu k hoře lemují již od vsi Ostré výklenkové kaple křížové cesty z období baroka a empíru. Tato cesta ústí na terasu v západním svahu hory, kde se nachází pozůstatky poničených barokních pískovcových soch. Odsud stoupá na vrchol široké pískovcové schodiště s výklenky v obvodové zdi a rovněž s dalšími pozůstatky barokních soch. Na vrcholové plošině se nachází skupina tří kaplí, symetricky uspořádaných. Obě boční kaple (kaple Nalezení, kaple Povýšení svatého Kříže) mají zcela totožný věžovitý tvar se střechou zakončenou lucernou s kupolí. Silueta obou věží je výraznou a zdaleka viditelnou dominantou Úštěcka. Mezi nimi se nachází přízemní podélná kaple symbolizující Boží hrob. Interiér všech kaplí je zcela zdevastován, stejně jako celý vnější areál. Přesto, či spíše právě proto, působí na každého návštěvníka toto opuštěné, zchátralé, avšak stále majestátní místo se širokým rozhledem do krajiny velmi silným dojmem, a zanechává tak v duši každého přichozícího pocit zašlé barokní slávy.</i>

Č.	Pr.	Poř.	B.	Název stanoviště	Místo, od kterého je stanoviště zaměřeno	Azi- mut	Vzdál. (m)	Poznámka	
15			2	Rozcestník Pod Husou	Rozcestník	30	11	U stromu	
16	K		2	Kaplička u Drchlavy	Vstup do kapličky	300	23	Mladá břízka <i>Z cesty, která vede po kraji pole, nebude kaplička možná ani vidět; cestou od Drchlavy je proto vhodné mírně odbočit do lesa u vodárenského objektu, pokud jedete z druhé strany, můžete do lesa odbočit u posedu.</i>	
17	H		3	Helfenburk	V západní části hradu je malá branka. Kleštičky jsou schovány za horním trámkem vpravo ve zdi. <i>Helfenburk byl královským manstvím a před rokem 1375 patřil Hanuš z Helfenburka, bezpochyby z žitavské větve Ronovců. V r. 1375 prodává Hanuš hrad arcibiskupovi Janu Očkovi z Vlašimi. Po smrti Očkové v r. 1380 a po urovnání sporů s bývalým majitelem, který nedostal řádně zapláceno, připadl hrad jako příslušenství arcibiskupské Roudnice synovci a nástupci Očkovi, říšskému kancléři krále Václava IV., arcibiskupu Janovi z Jenštejna. Ten na hrad odchází na výmínek a roku 1400 zde umírá. Hrad je naposledy zmiňován roku 1591, kdy začíná chátrat, aby po třicetileté válce zmizel z paměti okolního obyvatelstva tak dokonale, že se zapomíná i na jeho původní jméno.</i>				
18			3	Rákosníčkovovo jezírko	 Odtok jezírka	270	10	Bříza u břehu <i>Jezírko se lépe hledá směrem od Nové Skalky než od Chlumu. Od Nové Skalky se dejte po zelené značce, poté pokračujte po žluté. V místě, kde žlutá značka odbočuje v pravém úhlu doleva, pokračujte rovně po šotolinou sypané cestě. Ujedete zhruba 250 m, dostanete se na křižovatku cest. Pokračujte po levé cestě ještě asi 50 m (vede jakoby podél skal), pak odbočte po nevýrazné pěšině doleva. Pěšina bude stoupat, zhruba po 80 m najdete jezírko.</i>	
19			2	Kaplička u Nové Skalky	Kaplička	100	7	Malá bezinka	
20	K		2	Křížek u Rašovic	Křížek	130	21	Bříza	
21			2	Králuv stolec	Zaměřeno od namalovaného žlutého čtverečku (dnes přemalovaného na červeně) na bílém podkladě na skále <i>Dle pověsti zde roku 1360 odpočíval při cestě Karel IV.</i>	260	6	Mladá břízka	
22			2	Pramen u Pavliček	 Pramen	330	12	Pata kmínku vrby jívy	
23			2	Svatá Barbora	Vstup do kaple	240	18	Malá břízka <i>Kaple byla postavena roku 1744. Ke kapličce prakticky nikde neexistují podrobnější informace, snad nikoho ničím nezaujala, přesto v lese dobře plní funkci jako příjemné zpestření a oddychové místo.</i>	
24			1	Smírčí kámen	Smírčí kámen	300	4	U kořenů vrby jívy <i>V porostu může být špatně k nalezení - hledejte zhruba 30 m od odbočky ze silnice na nouzové letišti</i>	
25	K		2	Kaplička u Korců	Zlý duch	80	12	Bezinka u švestky <i>Kaplička u Korců je zasvěcena sv. Prokopu, patronu Čech, horníků a rolníků, proti působení ďábla, proti zlým duchům. Byla opravena a požehnána roku 2007. Obraz od Markéty Myškové představuje sv. Prokopa, jak oře se zlým duchem. Ačkoli žil sebezapíravě, byl vždy veselý tvář a plný dobrotivosti ke všem lidem. Zemřel roku 1053. Svatý Prokop byl první český světec, který byl prohlášen za svatého v roce 1204 na základě církevního šetření v Římě.</i>	
26			1	Svatý Prokop	Svatý Prokop	270	12	Bezinka na kopečku <i>Svatý Prokop, patron Čech, horníků a rolníků. Socha zde byla vztýčena prý v upomínku toho, že zde byl uchráněn lidský život před bleskem. Socha ale byla i svědkem otcovraždy roku 1774, kdy Hynek Schifner zabil svého otce, který mu bránil ve sňatku s dcerou kováře. Tato událost inspirovala K. H. Máchu při psaní jeho díla Máj.</i>	
27			1	Ionosférická observatoř	Parabola s nápisem NEXTEL - k ní nejbližší sloupek plotu, který má dvě boční vzpěry <i>Na ionosférické observatoři v Panské Vsi, dokončené v roce 1962 (druhá budova 1975), postavili aparaturu na příjem z družic. Zachycovali vysílání z amerických vědeckých družic Solrad, zaměřených na výzkum slunečního záření, přičemž sledovali vliv ionosféry na kvalitu jejich rádiových signálů. Družice Magion 1 (start 24. 10. 1978, tvar zhruba kvádr o rozměrech 300 x 300 x 160 mm, 15 kg) byla vybavena čtyřmi anténami - dvě kratší páskové antény přijímaly povely z Panské Vsi a dvě další byly určeny k vysílání získaných údajů stanic na Zemi.</i>				
28	K		2	Křížek za Dražejovem	Křížek	270	26	Malá třešeň	
29	V		3	Nedvězí	 Triangulační bod	180	9	Dvoumetrová trnka - u paty kmínku <i>Za dobré viditelnosti jedna z nejhezčích vyhlídek v Česku. V minulosti bylo Nedvězí, ležící v bývalé oblasti Sudet, osídleno převážně německým obyvatelstvem. Po 2. světové válce byl většině zdejších lidí zkonfiskován majetek a následně byli vyhnáni z Čech. Oproti roku 1888, kdy zde bylo 25 domů se 150 obyvateli, zůstala osada po válce skoro vyidlněná.</i>	
30			5	Šifra	Krmelec u rozcestí 5 cest	240	5	Smrček	

Konec v 17:30, poté za každých započatých 10 minut odečteme 1 bod. V 18:00 uzávěrka.



Vysvětlivky k nadpisům sloupců: "Č." = číslo stanoviště; "Pr." = prémie; "Poř." = můžete si poznamenat, kolikáté v pořadí jste stanoviště navštívili; "B." = bodové ohodnocení stanoviště

Cyklotrek podpořili:
 2 JCP a.s., Ryze česká soukromá strojírenská společnost, www.2jcp.com
 Arboeko, s. r. o., Pěstování a prodej okrasných dřevin, www.arboeko.com
 CYKLO ERBEN, Provozovatel cykloprodeje v Mělníku
 CHKO Kokořínsko, www.kokorinsko.ochranaprirody.cz
 Masáže Esme, paní Michaela Bradáčková, www.masazeesme.cz

Nábytek Gaudi SG, s. r. o., Prodej starého stylového nábytku, www.gaudisg.cz
Petr Novák, Reklamní potisk, www.petisk.cz
Sportovní cestovní kancelář TRIP, www.ck-trip.cz
Česká zahradnická akademie Mělník, Centrum zahradnického vzdělávání v ČR, www.zas-me.cz