

21. Cyklotrek - Mšeno - 20. září 2014 - stanoviště

Prosíme, chovejte se ohleduplně ke svému okolí - nejlépe tak, aby po vašem odchodu nebylo vůbec znát, že jste na stanovišti byli! Dodržujte pravidla CHKO.

Není nutné projet všechna stanoviště - vyberte si ta, která vás něčím zaujala (hezké místo, hodně bodů - sloupec "B.", leží na trase apod.). Pokud se v sedle uštvete, vaše chyba ;) **Na mapě** jsou kolečkem označena místa ze sloupce "**Místo, od kterého je stanoviště zaměřeno**"; odtud se vydáte uvedeným azimutem (ve stupních) na zadanou vzdálenost (v metrech). **Na stanovišti najdete kleště** a procvakněte jimi kontrolní papírek u příslušného stanoviště. Chybí-li kleště, zkuste se alespoň vyfotit, zapsat něco výrazného v okolí apod.



Papírek procvakněte tak, aby se zoubky kleští nacházely na potištěné straně papírku, a hlavně procvakněte správné stanoviště. **Do čarového kódu necvakujte**, nedloubejte apod.

Stanoviště vždy uveďte **do původního stavu** - důležité je, aby nenechali náhodní kolemjdoucí kleště neviděli a následně je neukořistili jako trofej z výletu.

Prémie: za projetí **všech** stanovišť označených "**P**" je přičtena **prémie památných stromů +5 bodů**, za **všechna** stanoviště "**V**" **vodní prémie +5 bodů**, za **všechna** stanoviště "**I**" **prémie infotabulí +5 bodů**.







Šifra: pro nalezení stanoviště č. 30 je nutné nejprve rozluštit šifru, ta vás navede na správné místo, proto stanoviště č. 30 není zakresleno na mapě (nachází se méně než 5 km od startu/cíle).

Konec závodu je v **17:00**, opozdílům po 17:00 za každých započatých **10 minut odečteme 1 bod**. V **17:30 se definitivně uzavírá hodnocení**, ti, kdo dorazí později, nebudou do hodnocení zařazeni.

V případě totálního zablouzení můžete volat o pomoc: **604 846 436** (Karel Rys), **604 797 857** (Michal Klipec); v případech horších: **155** nebo **112** (rychlá záchranná služba).

Pozor - v době od 13:45 do 15:00 hod. bude v Kokořínském údolí mezi rybníkem Štampach a Lhotkou probíhat odstřel kachen, doporučujeme se v tuto dobu oblasti vyhnout!

Č.	Pr.	Poř. B.	Název stanoviště	Místo, od kterého je stanoviště zaměřeno	Azi- mut	Vzdál. (m)	Poznámka
1	P	3	Prameny Pšovky	Přírodní park Prameny Pšovky	265	22	Čtyřkmenný habr u cesty
2		3	Houska	Rozcestník Houska	185	32	Javor u závory přes cyklostezku
			<i>Hrad byl založen v dekádě 1270-1280 Přemyslem Otakarem II., a to téměř souběžně s blízkým Bezdězem, dokonce stejnou stavební hutí. Pravděpodobně z rukou Václava II. se dostal do držení Ostrve, pánů z Dubé. Ti v období své největší slávy rozhodovali o trůnu, jakož i o příjmech pokladny koruny. Hrad vyrostl v lokalitě původně dřevěného, později kamenného hradiště (konec 9. století), které vévoda Pšovčanů Slavibor založil pro svého syna Houseka. Během své existence prošel původně nedobytný gotický hrad řadou stavebních úprav, díky kterým se dnes na Housce potkáme se všemi slohy, a to již od pozdně románského. Zejména zásahy renesanční určily aktuální podobu stavby i nejbližšího okolí hradu (zprístupnění po Třicetileté válce). Renesanční zámek s prvky gotického hradu je zřejmě ta nejvýstižnější charakteristika pro jeho nynější podobu.</i>				
3		2	Český kříž	Český kříž	25	25	Na posedu těsně pod plošinou na pravé noze přímo pod vstupem
4	V	2	Konrádovský pramen	Pramen	20	18	U kořenů smrku, pod kůrou
5		3	Dobřeň, reliéf Krista	Reliéf Krista	75	22	Mladý stromek jeřábu se 2 kmínky, u kořenů
6	I	3	Vrátnská hora	Infotabule "Rozhledna na Vrátnské hoře"	110	25	U kořenů lípy
			<i>Výrazný kopec sopečného původu, nachází se na severovýchodním okraji oblasti Kokořínska. Těsně pod vrcholem je bývalý lom. Dne 28.10.1999 byla na vrcholu otevřena rozhledna, z níž je nádherný výhled na Kokořínsko, Pojizeří a lesy kolem Bezdězu. Návštěvu rozhledny vřele doporučujeme! Obec Vrátno darovala na výstavbu rozhledny pozemek a společnosti EuroTel a RadioMobil souhlasily s návrhem SOK (Sdružení obcí Kokořínska), aby telekomunikační věž sloužila současně jako rozhledna. Rozpočet stavby zněl na 10,8 milionu korun. Speciální trojhrannou konstrukci vyrobila v rakouském Linci firma Blažek & Eckel a na místě ji začala montovat bezprostředně po položení základního kamene 6. července 1999. Stavba je vysoká 42 metrů, přičemž k vyhlídkovému ochozu ve výši 25 metrů vede 127 schodů.</i>				
7	P	2	Příbohy - lípa	Lípa na křižovatce	130	22	Kořen smrku rostoucího u skály
8		4	Lípy u Horní Vidimi	Kaplička se 2 lipami	50	28	Torzo sloupu s cedulí "Horní Vidim", dole
9		2	Jestřebické pokličky	Rozcestník "Jestřebické pokličky"	30	20	Mladý buk rostoucí u skály
			<i>Méně známé pokličky se nacházejí asi kilometr západně od města Vojtěchov. Vznikly stejně jako ty známější Kokořínské, t.j. selektivním zvětváváním pískovců, které během třetihor absorbovaly železité sloučeniny. Pokličky zde můžeme pozorovat v mnoha fázích vývoje. Od těch právě vznikajících až po ty, které vypadají, že se každým okamžikem zřítí do údolí.</i>				
10	V	2	Stříbrník	Sloup elektrického vedení u rohu oploceného pozemku	315	20	Jako vodník - nahoře na vetché vrbě nakloněné nad rybník (2-3 m)
11		3	Křížek u Doubravic	Křížek	275	15	U kořenů břízy se 3 kmeny
12		3	Jestřebický kamenný most	Střed kamenného mostu	40	7	Habr, kleště jsou na šikmé větvi asi 5 m nad zemí
			<i>Starý jestřebický kamenný mostek dříve sloužil pro obsluhu polí (dle informací od místní rodačky). Dnes už ztratil na významu, všechna pole jsou zalesněna a most pomalu dožívá. V 50. letech míval zdobené kamenné zábradlí, z něj se už dochovaly jen zbytky. Na mostku je k nalezení letopočet 1852 (zřejmě rok vzniku). V 80. letech přilehlé převisy posloužily jako smetiště, takže i dnes se můžete v blízkém okolí pokochat sbírkou historických odpadků a narazit na zajímavé kousky...</i>				
13		2	Kaple v Boudecké rokli	Kaple	225	12	Pařez - u kořene pod šiškami
14	I	2	Pokličky rozcestí - infotabule	Infotabule "Skalní útvar Pokličky"	90	17	U malého smrčku ve skalní rozsedlině, smrček roste na skále 1 m vysoko
15	V	2	Skramouš - rybníček	Dub na hrázi u silnice	160	9	U kořene jasanu

Č.	Pr.	Poř.	B.	Název stanoviště	Místo, od kterého je stanoviště zaměřeno	Azi- mut	Vzdál. (m)	Poznámka
16		1		Františkova alej 	Lavička u sloupku cyklostezky 0009	0	26	Ve větvích lípy, ve výšce očí <i>Projekt Františkova alej vznikl na památku Ing. Františka Smýkala, vynikajícího člověka, sadovníka, pedagoga Zahradnické školy Mělník, který celý svůj život zasvětil zahradní a krajinářské architektuře. Po jeho nečekaném odchodu 8. 9. 2009 se v hlavách Františkových bývalých studentů zrodila myšlenka vysázet Františkovy památnou alej v krajině u Mšena. Studenti rychle získali podporu Františkovy rodiny, přátel i města Mšena. František Smýkal nebyl místním rodákem, ze Mšena pocházela jeho žena Květa. Společně sem ale jezdili s rodinou starat se o zahradu, sad a včely. František je pochován na místním hřbitově vedle své ženy Květy. Ze hřbitova je alej v polích vidět.</i>
17		3		Rumpál v Šemanovickém dole	Rumpál	320	5	V keři vrby
18	I	1		Hlovecká studánka 	Tabule č. 9 Naučné stezky "Voda - zlato zdejšího kraje"	250	7	U kořenů olše <i>Devadesát let byla studánka v Hlovcích nejblížejším zdrojem pitné vody pro celé Mšeno, které mělo v dřívějších dobách o pitnou vodu velkou nouzi. Lidé ji nosili v putnách z Hlovců do města od roku 1780 až do léta roku 1870, kdy byla objevena voda na Spravedlnosti. Obyvatelé spodní části města, zvané Podolec, však ke studánce často chodili až do roku 1923. Právě tehdy byl do Mšena zaveden vodovod ze Stříbrníku. Studánka pomalu chátrala, až ji zřejmě v polovině dvacátého století zavalily tuny zeminy a kamení. A lidé na studánku v Hlovcích zapoměli... Až do podzimu roku 2010, kdy se členové právě obnoveného Okrašlovacího spolku pro Mšeno a okolí rozhodli, že ji zachrání. Začali čištěním okolí studánky, pokračovali základním zajištěním uvolněných kvádrů v klenbě a vybudováním dřevěného mostku přes potok. Na jaře roku 2011 dobrovolníci vyvezli ze studánky skoro tisíc koleček naložených zeminou a kusy skály. Vynosili také několik desítek zasypaných štuk, pocházejících z původního průčelí studánky. A otevřeli tím po letech přítok ve skále. V květnu roku 2011 se do studánky v Hlovcích vrátila voda! Hodinový přítok je nyní zhruba třicet litrů, což je zřejmě stejné množství, jaké studánka dávala Mšenu v minulosti.</i>
19	I	4		Železniční muzeum Sudoměř	Infotabule "Vítejte v obci Sudoměř"	10	4	V keři lípy <i>Kolekce šlapacích i motorových drezín, historická železniční kancelář v nádražní budově z r. 1897, sbírka kolejnic, expozice pomůcek na údržbu tratí v dřevěné budově někdejšího nádražního skladu a překladiště.</i>
20		2		Výhled na Kokořín 	Střed vyhlídky	80	10	Bílá tabule s červenými šipkami, ze zadu, uprostřed <i>V 16. století se stali majiteli hradu (spolu s kokořínským statkem) Hrzánové z Harasova. Po třicetileté válce císař Ferdinand zařadil Kokořín mezi „prokleté“ hrady, které již nesměly být opravovány, a tak se stává jen pustnou součástí panství, na kterém se střídali další majitelé. Podle pověstí se hrad stal i útočištěm loupeživých rytířů, v čele s Petrovským z Petrovic, kteří byli postrachem celého okolí (že se tyto legendy zakládají zčásti na pravdě, dokládá nález 22 lidských koster objevených při rekonstrukci hradu na počátku 20. století). V 19. století je z hradu už jen zřícenina, která okouzlovala romantické umělce - Karla Hynka Mácha, Josefa Navrátila, Antonína Mánese a mnoho dalších. V roce 1896 kokořínské panství včetně zříceniny kupuje Václav Špaček, šlechtic ze Starburgu, a v roce 1911 zahajuje rozsáhlou rekonstrukci hradu. Po roce 1950, na základě zákonů o pozemkové reformě, přešel hrad do držení státu. Teprve v roce 2006 se hrad vrací do rukou dědiců rodu Špačků, kteří navázali na rodovou tradici a o tuto oblíbenou památku pečují.</i>
21		3		Zimořský důl - rozcestí	Zimořský důl rozcestí	30	21	Osika se 3 kmeny
22	P	3		Jírovce na Panském poli	Jírovec blíže cesty; hledejte 1,5 m nad zemí v místě po vylomené větvi			
23		2		Crhova silnice	Nápis na skále "Crhova silnice"	95	16	U země v lískovém keři
24	P	3		Lípa na Taušovně	Cedule "Památný strom Lípa malolistá"	50	7	U švestky
25		2		Stránka - svatý Václav	Svatý Václav	155	4	U lípy pod Ytongem
26	V	4		Harasov  nebo 	Olše spadlá do vody (zachovalý obrůstající kmen); kleště hledejte asi 15 m od břehu směrem do vody - prakticky úplně na špičce stromu <i>Doporučujeme přístup pěšky po červené značce, lepší je cesta od severovýchodu podél říčky Pšovka. Hrad Harasov stával na ostrohu nad Novým mlýnem na Vrutickém potoce a byl oddělen od bosyrské pláně příkopem, za nímž bylo čtverhranné předhradí. Další dva příkopy, mezi nimiž byl val, tvořily opevnění hradu. Ze staveb se zachovaly některé sklepy vytesané ve skále. Později je užívali mlynáři, kteří si je upravovali pro svoji potřebu, a v polovině 19. století dali vytesat další, takže dnešní stav zdaleka neodpovídá původní dispozici. Hrad Harasov postavili příslušníci rodu Hrzánů, z nichž se jako první připomíná Pešek Haras z Újezda.</i>			
27		4		Vyhlička u Vysoké 	Červenobílá tyč	50	12	Stará keřovitá jabloň
28	I	3		Naučná stezka Hradišť'	Tabule naučné stezky	15	15	Pod kamenem u bezu černého <i>Rozhledna ve stylu strážní věže z doby Karla IV. Dřevěná věž je vysoká 20 m a stojí v nadmořské výšce 314 m. Budete-li mít štěstí na počasí, tak z vyhlídkové plošiny spatříte Říp, Vráteňskou horu s dalším prémiovým bodem :-), Bezděz, Ještěd, Chlum i vrcholky Krkonoš. Symbolické vstupné 10 Kč za dospělého, 5 Kč za děti.</i>
29	P	3		Lípa u Choroušek	Cedule "Památný strom Lípa malolistá"	20	19	U železných tyček u břízy, pod cihlou
30	Š	5		Šifra	Najdete v šifře	5	17	U kořenů mohutného buku

Konec v 17:00, poté za každých započatých 10 minut odečteme 1 bod. V 17:30 uzávěrka.



mokrý stanoviště



pramen



vyhlídka

Vysvětlivky k nadpisům sloupců: "Č." = číslo stanoviště; "Pr." = prémie; "Poř." = můžete si poznamenat, kolikáté v pořadí jste stanoviště navštívili; "B." = bodové ohodnocení stanoviště

Cyklotrek podpořili: Město Mšeno, malebné letovisko, vstupní brána do CHKO Kokořínsko, www.mestomseno.cz
Arboeko, s. r. o., Pěstování a prodej okrasných dřevin, www.arboeko.com
CHKO Kokořínsko – Máchův kraj, www.kokorinsko.ochranaprirody.cz
Cyklo Erben, provozovatel cykloprodeje v Mělníku Chloumecká 3376, Mělník
Masáže Esme, Michaela Bradáčková, Obříství 18, 277 42 Obříství, www.masazeesme.cz

Sportovní cestovní kancelář TRIP, www.ck-trip.cz
Nábytek Gaudi SG, s. r. o., Prodej starého stylového nábytku, www.gaudisg.cz
Personna International CZ, s.r.o., výrobce jednorázových holicích strojků
Petr Novák, Reklamní potisk