

30. Cyklotrek okolím Mělníka - 18.-28. září 2021 - stanoviště

Prosíme, chovejte se ohleduplně ke svému okolí - nejlépe tak, aby po vašem odchodu nebylo vůbec znát, že jste na stanovišti byli! Dodržujte pravidla CHKO.



Není nutné projet všechna stanoviště - vyberte si ta, která vás něčím zaujala (hezké místo, hodně bodů - sloupec "B.", leží na trase apod.). Pokud se v sedle uštvete, vaše chyba ;)

Na mapě jsou kolečkem označena místa ze sloupce "**Místo, od kterého je stanoviště zaměřeno**"; odtud se vydáte uvedeným azimutem (ve stupních) na zadanou vzdálenost (v metrech).

Na stanovišti najdete nalepený štítek s **QR kódem** o rozměru 30 x 40 mm a označením **C1xx**. QR kód naskenujete do aplikace Cyklotrek a tím máte úspěšně navštívené stanoviště. Na některých stanovištích je ve sloupci Poznámka upřesněno, kde máte QR kód hledat. Pokud je poznámka prázdná, budete muset pátrat důkladněji, většinou je kód na předmětu vyrobeném lidskou činností.








Prémie: za projetí **všech** stanovišť označených "**V**" je přičtena **prémie vyhlídek +6 bodů**, za **všechna** stanoviště "**H**" **historická prémie +6 bodů**, za **všechna** stanoviště "**K**" **prémie křížky +6 bodů**.

Šifra: pro nalezení stanoviště č. 30 je nutné nejprve rozluštit šifru, ta vás navede na správné místo, proto stanoviště č. 30 není zakresleno na mapě (nachází se méně než 12 km od startu/cíle).


Start: Na náměstí v Dubé u infocentra (nebo pod úřední vývěskou) najdete nalepený QR kód s označením Start / Cíl. Naskenováním QR kódu do aplikace Cyklotrek jste odstartovali a začíná Vám běžet čas (8 hodin). Jakmile chcete závod ukončit (dojet do cíle), musíte se opět vrátit na toto místo a znovu QR kód Start / Cíl naskenovat do aplikace. Tím jste v cíli závodu.


Konec závodu je 8 hodin od startu. Po 8 hodinách za každé započaté 2 minuty odečteme 1 bod. Po 8,5 hodinách se definitivně uzavírá hodnocení, ti, kdo dorazí později, nebudou hodnoceni.


V případě totálního zablouzení můžete volat o pomoc: **604 797 857** (Michal Klipec); v případech horších: **155** nebo **112** (rychlá záchranná služba).

Č.	Pr.	Poř.	B.	Název stanoviště	Místo, od kterého je stanoviště zaměřeno	Azi- mut	Vzdál. (m)	Poznámka
1	V		5	Papinova vyhlídka 	střed stolu	110	5	pod
				<i>V roce 2019 místní firma dodala nový nábytek, který můžete na vyhlídce obdivovat.</i>				
2			3	Pod Haviřským vrchem	skála	6	10	
3	V		5	Spící panna  	vrchol	360	0	cedule
				<i>Lysá skála byla odedávna pro svůj vzhled nazývána českým obyvatelstvem Spící panna. Skála skutečně výrazně připomíná, obzvláště při pohledu z větší vzdálenosti, bohatě nakadeřenou hlavu spící mladé dívky, obličejem k obloze. Záleží i na osvětlení a někdy je skutečně krásná, i zavřeně pravé oko je vidět. Existuje i pověst, že z kamenělá dívka se měla vdát za ďábla. Neovulkanický vrch Lysá skála se tyčí do nadmořské výšky 419 metrů, z jeho vrcholu je dokonalý kruhový rozhled, jediný takový přirozeného charakteru v širém okolí.</i>				
4	H		4	Hřidelík	Hřidelík 362	123	0	cedulka, pozor, je sundavací, vračejte na stejné místo
				<i>Skalní hrad postavený kolem roku 1292 jako sídlo purkabiho, spravující majetek pražského biskupství - Blíževedly. Ty byly roku 1292 povýšeny králem Václavem II. na městečko. Městečko s hradem leželo na významné stezce do Lužice. Roku 1375 koupil arcibiskup Jan Očko od Hanuše z Dubé blízké panství a hrad Hrádek a Hřidelík byl opuštěn. Za husitských válek pobořen a od té doby je veden jako zřícenina.</i>				
5	H		2	Barbořin kamenný most	střed mostu	10	30	značka
				<i>Most přes Bobří potok pochází z roku 1836 a původně na něm stávaly barokní sochy sv. Barbory a sv. Jana Nepomuckého, které byly roku 2000 přemístěny do zámeckého parku v Zahrádkách.</i>				
6	H		4	Most s pannou a vodníkem	střed mostu	15	35	černý zámek (pokud by zmizel, tak 300°15m červená)
7			2	Studánka v Beškovském dole 	studánka	255	18	
8	V		5	Nedvězí  	vrchol	270		cedule
				<i>Nedvězí (německy Nedoweska) je výrazný vrchol o nadmořské výšce 458 metrů. Z vrcholu, který je trachytovým sukem, je výborný kruhový výhled do dalekého okolí. Za druhé světové války zde byla zřízena německá protiletadlová pozorovatelna. Objevují se informace, že je odtud při dobré viditelnosti možné přehlédnout třetinu Čech. Jedná se o velmi nadsazený údaj, nicméně za vhodných podmínek jsou odtud vidět Jizerské hory, Lužické hory, Krkonoše, východ Krušných hor i okraje Prahy.</i>				
9			2	Dražejov hřbitov	kaplička	101	50	není tu někde rozhledna?
10			1	ŘOPík Rozprechtice	bunkr	25	15	
11			1	Smirčí kříž	kříž	280	37	sloupek
12			3	Pomník pramene J. Cimrmana 	pamětní cedule	125	0	neprší na ni a nahoře není
13			2	Velká Řebčice	rozcestník	180	0	šipka Dřevčická rokle

Č.	Pr.	Poř.	B.	Název stanoviště	Místo, od kterého je stanoviště zaměřeno	Azi- mut	Vzdál. (m)	Poznámka
14	K		3	Křížek u Loubí	křížek	90	0	na podstavci (další je pod kameny pod podstavcem)
15	K		2	Korce kaplička	kaplička	300	3	
16			2	Nad Šindelovým dolem	rozcestník	330	4	
17	K		3	Křížek u Doks	♦ křížek	170	15	
18	K		3	Křížek u Hvězdy	křížek	270	0	na křížku
				<i>Křížek je na kraji pole, z lesní cesty k němu odbočuje nevýrazná cestička.</i>				
19			2	U kamenných schodů	rozcestník	180	0	
20	V		3	Cimrmanova rozhledna	rozhledna	240	2,5	v sešitku a na víčku
				<i>Již v mládí měl Jára Cimrman kromě jiného stavitelské sklony. Když v roce 1889 pomohl Gustavu Eiffelovi s projektem jeho věže v Paříži, světového uznání se nedočkal. Proto se J.C. rozhodl pro vybudování nejvyšší rozhledny v celé monarchii v místech, kde K.H. Mácha skládal básně. J.C. ji financoval ze své skromné gáže a dobří lidé ze širokého okolí mu v jeho počínání horlivě pomáhali. Někteří finančně, jiní alespoň svázeli kameny nebo vlastníma rukama pomáhali toto dílo stavět. Hotovo bylo v roce 1917, a protože v té době byly v okolí pouze holé kopce a skály, bylo z rozhledny možno dohlédnout až na samotný okraj nemilovaného mocnářství. Rozhledna byla po roce 1949 uzavřena a chátrala. V roce 2015 byla vypsána celonárodní sbírka na obnovu této rozhledny a s příspěvím EU byla v červenci 2020 slavnostně otevřena pro širokou veřejnost.</i>				
21	H		2	Dlážděná cesta	pamětní deska	190	45	skulina ve skále za 09
				<i>Roku 1623 koupil místní panství Albrecht z Valdštejna, který nechal v roce 1630 ve skále vylámat cestu a tu nechal vydláždít čedičovou dlažbou. Účelem cesty bylo umožnit obyvatelům vesnice na náhorní planině zásobování pitnou vodou z pramene, nacházejícího se v údolí Švábského potoka v Popelově. Dle památkové dokumentace by současná úprava cesty měla pocházet z 19. století.</i>				
22	V		2	Výhled u Drchlavy	♦ posed			vzhůru za lepším výhledem
23			3	Hráz Máchova jezera	dub	177	30	
24	V		3	Kříž s vyhlídkou na Bezděz	♦ kříž	125	5	Rrrrrr!
25	V		4	Šedina vyhlídka	♦ křížek	260	4	posadte se pohodlně
				<i>Šedina (473 m n. m.) je neovulkanický vrch, v dolní části čedičového kopce lze spatřit různé skalní tvary v křídových pískovcích. Vrcholové partie jsou tvořeny vulkanickými brekciemi, v nichž se vyskytuje několik menších žilek nefelinického hauynitu. Tyto vulkanické brekcie pronikly na povrch přes druhohorní pískovce v období třetihor.</i>				
26	K		2	Kaple sv. Huberta	kaple	35	14	chránička proti okusu
27	H		1	Sušárna chmele	bábuška	20	36	najdu tam, kde něco končí
				<i>Sušárna chmele s dvěma sušícími věžemi je významnou technickou památkou, upomínající na někdejší slávu dubského chmelařství, které ovlivnilo i mnohé zdejší lidové stavby. Nejstarší písemný doklad o existenci sušárny a sířirny chmele na jižním okraji města Dubá je z roku 1877. Věže sušárny jsou svým kruhovým tvarem v Čechách neobvyklé, obdobné se častěji nacházejí v Anglii. Sušení v nich probíhalo na sítěch a dřevěných rostech, který je v jižní věži dosud zachovaný, pravděpodobně pomocí přímého vytápění v přízemí věží. Vlevo od sušárny v místech dnešních zahrádek býval morový hřbitov pro oběti velkého moru v roce 1680; velký kříž, který místo označoval, se nyní nachází u kostela.</i>				
28			1	ŘOPík pod Červeným vrchem	ŘOPík			uvnitř
29	K		3	Holany křížek	křížek	170	2	CHKO Kokořínsko
30			5	Šifra	střed schodiště se sochama	15	15	pod

 delší pěší výstup

 vyhlídka

 pramen

Konec závodu je 8 hodin od startu. Po 8 hodinách za každé započaté 2 minuty odečteme 1 bod. Po 8,5 hodinách se definitivně uzavírá hodnocení, ti, kdo dorazí později, nebudou hodnoceni.

Vysvětlivky k nadpisům sloupců: "Č." = číslo stanoviště; "Pr." = prémie; "Poř." = můžete si poznamenat, kolikáté v pořadí jste stanoviště navštívili; "B." = bodové ohodnocení stanoviště

Cyklotrek CHALLENGEZONE – největší úniková místnost v ČR, 2 hodiny a 1500 m² zábavy, www.ChallengeZone.cz
podpořili: Arboeko, s. r. o., Pěstování a prodej okrasných dřevin, www.arboeko.com
 CHKO Kokořínsko – Máchův kraj, www.kokorinsko.ochranaprirody.cz

Sportovní cestovní kancelář TRIP, www.ck-trip.cz
 Mapový podklad Nakladatelství ROSY, Rohlík a syn 2020
 Hammer Nutrition, sportovní výživa www.hammernutrition.cz

